

Vol. 35, Núm. Esp. 2017

ISSN 0213-0181

ISSN-e 1988-3080

# Gerión

## Revista de Historia Antigua

### La Hispania de Augusto

Julio Mangas y Ana Mayorgas (eds.)



EDICIONES  
COMPLUTENSE

# Gerión

Revista de Historia Antigua

Vol. **35**, Núm. **Esp.** (2017)

## La Hispania de Augusto

Julio Mangas y Ana Mayorgas (eds.)

ISSN: 0213-0181

# Gerión

## Revista de Historia Antigua

*Gerión. Revista de Historia Antigua* (ISSN 0213-0181, ISSN-e 1988-3080) es una revista que fue fundada en 1983 con periodicidad anual. En 2002 pasó a tener periodicidad semestral y en 2012 de nuevo anual. Recoge en sus páginas artículos originales y una selección de reseñas de obras de reciente publicación (en todos los idiomas académicos) sobre temas relativos a las Ciencias de la Antigüedad, con especial dedicación a la Historia Antigua. También acepta trabajos de otros campos que inciden directamente sobre esta materia: Epigrafía, Arqueología, Filología, etc.

### *Edición*

Ediciones Complutense  
Universidad Complutense de Madrid  
Pabellón de Gobierno  
Isaac Peral s/n  
E-28015 Madrid  
Tel.: + 34 913 941119/1124  
Fax: + 34 913 941126  
prod.ediciones@ucm.es  
<http://www.ucm.es/ediciones-complutense>

### *Redacción, correspondencia y canje*

Secretariado de Gerión  
Departamento de Historia Antigua  
Facultad de Geografía e Historia  
Profesor Aranguren s/n  
E-28040 Madrid  
Tel.: +34 913 945922  
Fax: +34 913 945926  
E-mail: [gerion@ghis.ucm.es](mailto:gerion@ghis.ucm.es)  
<http://revistas.ucm.es/index.php/GERI>

© 2017. Universidad Complutense de Madrid

ISSN: 0213-0181  
ISSN electrónico: 1988-3080  
Depósito Legal: M-19107-1984

Maquetación: Ana Moreno Meyer  
Impresión: Ulzama

### **SERVICIOS DE INFORMACIÓN**

#### **Bases de datos y directorios**

L'Année Philologique, Dialnet, ISOC-CSIC, Linguistic Bibliography (LB), Periodicals Index Online (PIO), REDIB. Red Iberoamerica de Innovación y Conocimiento Científico, Ulrich's Periodicals Directory.

#### **Plataformas de evaluación**

ANEP-FECYT, CARHUS PLUS, CIRC, DICE, ERIH PLUS, catálogo Latindex, MIAR, RESH.

# Gerión

## Revista de Historia Antigua

*Gerión* está dirigida y coordinada por el Departamento de Historia Antigua  
Universidad Complutense de Madrid.  
Ciudad Universitaria.  
28040 Madrid.  
Teléfono: +34 913 94 59 22  
Fax: +34 913 94 59 26  
gerion@ghis.ucm.es  
www.ucm.es/info/antigua/gerion.htm

**Directora** : Maria del Rosario Hernando Sobrino (Universidad Complutense de Madrid)  
mrhernando@ghis.ucm.es

**Secretario** : Fernando Echeverría Rey (Universidad Complutense de Madrid)  
fecheverria@ucm.es

**Consejo de Redacción** : Carmen Blánquez Pérez (Universidad Complutense de Madrid)  
cblanquez@ghis.ucm.es  
Antonio Caballos Rufino (Universidad de Sevilla)  
caballos@us.es  
Adolfo Domínguez Monedero (Universidad Autónoma de Madrid)  
adolfo.dominguez@uam.es  
Estela García Fernández (Universidad Complutense de Madrid)  
estgarc@ghis.ucm.es  
Julio Mangas Manjarrés (Universidad Complutense de Madrid)  
juliomangasm@yahoo.es  
Jorge Martínez-Pinna Nieto (Universidad de Málaga)  
jmn@uma.es  
Dirze Marzoli (Instituto Arqueológico Alemán de Madrid)  
marzoli@madrid.dainst.org  
Francisco José Moreno Arrastio (Universidad Complutense de Madrid)  
fhoosema@yahoo.es  
José Pascual González (Universidad Autónoma de Madrid)  
jose.pascual@uam.es  
José Remesal Rodríguez (Universidad de Barcelona)  
remesal@ceipac.ub.edu

**Consejo Asesor** : Enrico Acquaro (Universidad degli Studi di Bologna)  
Emanuele A. Greco (Scuola Archeologica Italiana di Atene)  
Elio Lo Cascio (Università degli Studi de Roma – La Sapienza)  
Carlos F. Noreña (University of California, Berkeley)  
Stephen Quirke (University College London)  
Peter Siewert (Universität Wien)  
Gocha R. Tsetskhladze (Linacre College, Oxford – University of Nottingham)



# Gerión

Revista de Historia Antigua

ISSN: 0213-0181

Vol. 35, N° Esp.

2017

---

## Sumario

Páginas

### La Hispania de Augusto

Prólogo 17-18

### Hispania en el Imperio de Augusto

Escritores hispanos en la Roma de Augusto  
Antonio ALVAR EZQUERRA 21-34

Hispanos alrededor de Augusto  
José María BLÁZQUEZ MARTÍNEZ 35-39

*Affectus Hispaniae* en la historiografía del Alto Imperio  
Antonio CASCÓN DORADO 41-60

*Rex Iuba*, monarca e intelectual helenístico, y la Hispania de Augusto  
Adolfo J. DOMÍNGUEZ MONEDERO 61-85

La legislación de Augusto  
Antonio FERNÁNDEZ DE BUJÁN 87-104

*Nationes y consensus universorum* en la propaganda visual augustea  
Fabiola SALCEDO GARCÉS 105-117

### Conquista y organización territorial

*Triumphatores ex Hispania* (36-26 a.C.) según los *Fasti Triumphales*  
Sabino PEREA YÉBENES 121-149

La conquista de Asturias por Roma: una nueva perspectiva  
Narciso SANTOS YANGUAS 151-162

Augusto y el control de los territorios pirenaicos  
Oriol OLESTI VILA 163-190

El período de la “Paz Armada” en el norte de Hispania (19/15 a.C. – 15/20 d.C.): ¿la creación de un sistema de defensa sin frontera? Ángel MORILLO CERDÁN	191-223
La presencia de Augusto en Hispania y las fechas de la reorganización provincial Gonzalo BRAVO CASTAÑEDA	225-235
La reorganización de la Hispania Citerior bajo Augusto Pedro LÓPEZ BARJA DE QUIROGA	237-246
Augusto y la Hispania Ulterior Julián GONZÁLEZ FERNÁNDEZ	247-265
Augusto y la geometría. Sobre las bases geográficas de la dominación romana Sabine PANZRAM	267-296
Signos de poder como marcadores del territorio hispano: una característica de la política urbanizadora de Augusto Thomas G. SCHATTNER	297-324

### **Provincias Bética y Lusitania**

El patrocinio de Augusto y de los herederos del <i>Princeps</i> sobre las comunidades cívicas hispanas Enrique MELCHOR GIL	327-347
Augusto y las colonias de la Hispania meridional Cristóbal GONZÁLEZ ROMÁN	349-370
<i>Colonia Patricia (Corduba)</i> , capital de la Bética Juan Francisco RODRÍGUEZ NEILA	371-398
Augusto e a (re)organização administrativa do Sul da Lusitânia João Pedro BERNARDES	399-415
Continuidade e mudança no Norte da Lusitânia no tempo de Augusto Armando REDENTOR y Pedro C. CARVALHO	417-441
La reforma urbana de la colonia <i>Libertinorum Carteia</i> en época augustea. El edificio basilical Juan BLÁNQUEZ PÉREZ y Lourdes ROLDÁN GÓMEZ	443-468
<i>Fora Lusitaniae</i> . Grandes complejos augusteos, imagen de un tiempo nuevo Trinidad NOGALES BASARRATE	469-486

El laurel de un relieve de *Augusta Emerita*: naturaleza real y figurada en el paisaje político de la Roma de Augusto  
Manuel BENDALA GALÁN 487-497

*Augusta Emerita* y el territorio de la *Praefectura regionis Turgaliensis* en época de augustea  
Julio Gómez SANTA CRUZ 499-522

### Provincia Tarraconense

Augusto y el valle medio del Ebro  
Francisco BELTRÁN LLORIS 525-540

De la ciudad indígena *Salduie-Salduvia* a la colonia romana *Caesar Augusta*  
Francisco PINA POLO 541-550

El territorio vascón y sus ciudades en la era de Augusto  
Javier ANDREU PINTADO 551-569

Augusto y el eco epigráfico de *Munda* en *Carthago Nova*, *Saguntum* y *Tarraco*  
Juan Manuel ABASCAL PALAZÓN 571-581

Romanización augustea y onomástica personal de la Meseta Norte. El *nomen Iulius*  
Henar GALLEGO FRANCO 583-597

El impacto de la romanización augustea en la cuenca del Duero  
Manuel SALINAS DE FRÍAS 599-622

Los territorios de la Submeseta sur en época de Augusto  
Gregorio CARRASCO SERRANO 623-638

La inscripción monumental del Tolmo de Minateda (Hellín, Albacete) y la génesis de un epígrafe  
Lorenzo ABAD CASAL 639-653

Planificación y transformaciones urbanas de época augustea en *Carthago Nova*  
Sebastián F. RAMALLO ASENSIO y María MILAGROSA ROS SALA 655-678

*Mantua* y otras posibles cabeceras de ciudades romanas en el ámbito de la Comunidad de Madrid  
Julio MANGAS MANJARRÉS, Sandra AZCÁRRAGA CÁMARA y Gabriela MÄRTENS ALFARO 679-706



Augusto y el Noroeste de Hispania: la acción del emperador y las comunidades indígenas  
María Dolores DOPICO CAÍNZOS y Juan SANTOS YANGUAS 707-721

A fundação de *Bracara Augusta* no contexto da politica de Augusto. Urbanismo e povoamento rural  
Manuela MARTINS y Helena CARVALHO 723-743

## Religión

Octaviano y el prodigio de *Munda*  
Santiago MONTERO HERRERO 747-761

Consagrado a Augusto  
José D'ENCARNAÇÃO 763-771

Los inicios del culto imperial en la Hispania augustea  
Francisco MARCO SIMÓN 773-789

El mundo funerario augusteo en la Hispania meridional. Una aproximación arqueológica  
José BELTRÁN FORTES 791-808

Serpiente y propaganda augustea en Hispania  
Ana María VÁZQUEZ HOYS 809-836

## Economía y sociedad

Perspectivas económicas de la Bética de Augusto  
Genaro CHIC GARCÍA 839-861

Augusto y el control administrativo y territorial de las zonas mineras del Noroeste hispano  
Francisco Javier SÁNCHEZ PALENCIA, Inés SASTRE PRATS, Almudena OREJAS SACO DEL VALLE y María RUIZ DEL ÁRBOL 863-874

Las minas del Sureste peninsular y de Sierra Morena en el cambio de era  
Luis ARBOLEDAS MARTÍNEZ, Almudena OREJAS SACO DEL VALLE, Juan Antonio ANTOLINOS MARÍN y Christian RICO 875-894

La Faja Pirítica Ibérica en época de Augusto  
Aquilino DELGADO DOMÍNGUEZ, Macarena BUSTAMANTE ÁLVAREZ y Artur MARTINS 895-924

Productos de la Hispania romana: miel y púrpura  
Pilar FERNÁNDEZ URIEL 925-943

Augusto y el sistema viario hispano: obras de fábrica José María ÁLVAREZ MARTÍNEZ	945-961
Las reformas de Augusto en los <i>munera gladiatoria</i> Mauricio PASTOR MUÑOZ	963-986
De una Iberia peninsular a la Hispania romana Federico FERNÁNDEZ DE BUJÁN	987-1002



# Gerión

Revista de Historia Antigua

ISSN: 0213-0181

Vol. 35, N° Esp.

2017

---

## Contents

Pages

### The Hispania of Augusto

Prologue

17-18

### Hispania in the Empire of Augusto

Hispanic Authors in the Rome of Augustus  
Antonio ALVAR EZQUERRA

21-34

*Hispani* around Augustus  
José María BLÁZQUEZ MARTÍNEZ

35-39

*Affectus Hispaniae* in the Historiographical Work of the Early Empire  
Antonio CASCÓN DORADO

41-60

*Rex Iuba*, a Hellenistic King and Intellectual, and the Hispania of Augustus  
Adolfo J. DOMÍNGUEZ MONEDERO

61-85

The Legislation of Augustus  
Antonio FERNÁNDEZ DE BUJÁN

87-104

*Nationes and Consensus Universorum* in the Visual Propaganda of Augustus  
Fabiola SALCEDO GARCÉS

105-117

### Conquest and Territorial Organization

*Triumphatores ex Hispania* (36-26 a.C.) in the *Fasti Triumphales*  
Sabino PEREA YÉBENES

121-149

The Roman Conquest of Asturias: A New Approach  
Narciso SANTOS YANGUAS

151-162

Augustus and the Control of the Pyrenees' Territory  
Oriol OLESTI VILA

163-190

The “Armed Peaced” Period in the North of Spain (19/15 A. C.-15/20 D. C.): The Origin of <i>Limes</i> System without Frontier? Ángel MORILLO CERDÁN	191-223
The Augustus’ Presence in Spain and the Dates of the Provincial Organization Gonzalo BRAVO CASTAÑEDA	225-235
The Reorganization of Hispania Citerior under Augustus Pedro LÓPEZ BARJA DE QUIROGA	237-246
Augustus and Hispania Ulterior Julián GONZÁLEZ FERNÁNDEZ	247-265
Augustus and Geometry. The Geographic Basis of Roman Dominion Sabine PANZRAM	267-296
Landmarks as Symbols of Power: A Characteristic of the Urban Policy of Augustus Thomas G. SCHATTNER	297-324
<b>Baetica and Lusitania Provinces</b>	
Patronage by <i>Augustus</i> and Heirs of <i>Princeps</i> in the Hispanic Civic Communities Enrique MELCHOR GIL	327-347
Augustus and the Colonies of Southern Hispania Cristóbal GONZÁLEZ ROMÁN	349-370
<i>Colonia Patricia (Corduba)</i> , Capital of <i>Baetica</i> Juan Francisco RODRÍGUEZ NEILA	371-398
Augustus and the Administrative Reorganization of Southern Lusitania João Pedro BERNARDES	399-415
Continuity and Change in Northern Lusitania under Augustus Armando REDENTOR y Pedro C. CARVALHO	417-441
The Urban Reform of the <i>Colonia Libertinorum Carteia</i> during the Augustan Era. The Basilica Building Juan BLÁNQUEZ PÉREZ y Lourdes ROLDÁN GÓMEZ	443-468
<i>Fora Lusitaniae</i> . Great Augustan Urban Centres, the Image of a New Age Trinidad NOGALES BASARRATE	469-486

The Laurel of a Relief of *Augusta Emerita*: Real and Figurative Nature  
in the Political Landscape of Augustan Rome  
Manuel BENDALA GALÁN 487-497

*Augusta Emerita* and the territory of the *Praefectura regionis Turgalensis*  
in the Time of Augustus  
Julio Gómez SANTA CRUZ 499-522

### Tarraconense Province

Augustus and the Middle Ebro Valley  
Francisco BELTRÁN LLORIS 525-540

From the Indigenous Town of *Salduie/Salduvia* to the Roman Colony of  
*Caesar Augusta*  
Francisco PINA POLO 541-550

The Territory of the *Vascones* and its Cities in Augustan Times  
Javier ANDREU PINTADO 551-569

Augustus and the Epigraphical Echo of *Munda* in *Carthago Nova*,  
*Saguntum* and *Tarraco*  
Juan Manuel ABASCAL PALAZÓN 571-581

Augustean Romanization and Personal Names in the Northern Meseta.  
The *Nomen Iulius*  
Henar GALLEGO FRANCO 583-597

The Impact of the Augustan Romanization in the Basin of the Douro  
River  
Manuel SALINAS DE FRÍAS 599-622

The Territories of the Southern Meseta in the Augustan Era  
Gregorio CARRASCO SERRANO 623-638

The Monumental Inscription of El Tolmo de Minateda (Hellín, Albacete,  
Spain) and the Origin of an Epigraph  
Lorenzo ABAD CASAL 639-653

Urban Planification and Transformation of *Carthago Nova* in Times of  
Augustus  
Sebastián F. RAMALLO ASENSIO y María Milagrosa ROS SALA 655-678

*Mantua* and Other Likely Roman Towns in the Comunidad de Madrid  
Julio MANGAS MANJARRÉS, Sandra AZCÁRRAGA CÁMARA y Gabriela  
MÄRTENS ALFARO 679-706

August and Northwestern Hispania: The Emperor's Role in the Indigenous Communities María Dolores DOPICO CAÍNZOS y Juan SANTOS YANGUAS	707-721
Bracara Augusta Foundation in the Context of Augustus' Policy. Urbanism and Rural Settlement Manuela MARTINS y Helena CARVALHO	723-743
<b>Religion</b>	
Octavian and the Prodigy of <i>Munda</i> Santiago MONTERO HERRERO	747-761
To Augustus Consecrate José D'ENCARNAÇÃO	763-771
The Beginning of the Imperial Cult in Hispania in the Augustan Era Francisco MARCO SIMÓN	773-789
The Augustean Funerary World in Southern Hispania. An Archaeological Study José BELTRÁN FORTES	791-808
The Serpent and Propaganda of Augustus in Hispania Ana María VÁZQUEZ HOYS	809-836
<b>Economy and Society</b>	
Economic Perspectives on the Baetica in the Time of Augustus Genaro CHIC GARCÍA	839-861
Augustus and the Administrative and Territorial Control of Mining Zones of Northwestern Hispania Francisco Javier SÁNCHEZ PALENCIA, Inés SASTRE PRATS, Almudena OREJAS SACO DEL VALLE y María RUIZ DEL ÁRBOL	863-874
The Southeastern Mines of the Iberian Peninsula and Sierra Morena in the Change of Era Luis ARBOLEDAS MARTÍNEZ, Almudena OREJAS SACO DEL VALLE, Juan Antonio ANTOLINOS MARÍN y Christian RICO	875-894
The Iberian Pyrite Belt in Time of Augustus Aquilino DELGADO DOMÍNGUEZ, Macarena BUSTAMANTE ÁLVAREZ y Artur MARTINS	895-924
Products of Roman Hispania: Honey and Purple Pilar FERNÁNDEZ URIEL	925-943

Augustus and the Hispanic Road System José María ÁLVAREZ MARTÍNEZ	945-961
Augustus' Reforms in the <i>Munera Gladiatoria</i> Mauricio PASTOR MUÑOZ	963-986
From the Iberian Peninsula to the Roman Hispania Federico FERNÁNDEZ DE BUJÁN	987-1002





# Prólogo

El título de la obra colectiva, “La Hispania de Augusto”, refleja los objetivos prioritarios que pretendimos alcanzar en el Congreso Internacional celebrado por el Departamento de Historia Antigua de Universidad Complutense de Madrid durante los días 7-9 de abril de 2014, coincidiendo con el bimilenario de la muerte del primer emperador romano. El Congreso no dejó de ser un homenaje al emperador que mejoró las condiciones de vida de los hispanos, pero, ante todo, fue un intento de poner al día los nuevos conocimientos que se han ido adquiriendo sobre ese importante período histórico.

El Congreso trató de romper con una larga tradición equivocada: la de que filólogos, arqueólogos, romanistas e historiadores hablen prioritariamente para los profesionales de su respectivo sector. En esta obra estamos todos juntos y la visión conjunta de todos aporta apreciaciones y valoraciones históricas que se escapan a veces, cuando se atiende solo o de modo preferente a los resultados de la investigación de cada especialidad.

Para responder a la referencia de Hispania, se aportan contribuciones diversas sobre las dos líneas paralelas de la política de Augusto: en primer lugar, la de completar el dominio de la Península Ibérica con el sometimiento de los pueblos del Norte y, en segundo lugar, la de llevar a cabo una nueva organización político-administrativa de los territorios que dependían ya de Roma. Conocíamos las líneas fundamentales de ese campo de estudio pero creemos que el conjunto de las nuevas aportaciones recogidas en la presente publicación obligará a una revisión de muchas ideas que parecían hasta ahora definitivas. Los otros ámbitos actualizados –los de las ciudades, ciudadanía, economía, sociedad y religión– son igualmente ricos en aportaciones o matizaciones sobre los conocimientos dominantes hasta ahora.

En atención a la Comunidad de Madrid, que nos recibió y colaboró económicamente con el departamento, se presentan igualmente otras novedades arqueológicas. La actualización de los conocimientos históricos sobre este concreto ámbito territorial ha puesto de relieve la necesidad de un análisis más profundo y sistemático. Así, está previsto un próximo Congreso sobre “La Comunidad de Madrid en época romana” que se celebrará en los últimos meses de 2015.

*Prólogo*

Queremos, por último, dejar constancia de nuestro agradecimiento a todos los participantes, por su generosidad y gran profesionalidad, especialmente de aquellos venidos de las universidades alemanas y portuguesas, y que han participado en el Congreso conscientes de que los recursos obtenidos por los organizadores eran insuficientes. Deseamos igualmente expresar nuestro agradecimiento a las dos instituciones que han contribuido a financiar el Congreso y la publicación de las actas: la Dirección General del Patrimonio de la Comunidad de Madrid y el Vicerrectorado de Investigación y Transferencias de la UNED, en la persona de D. Ricardo Mairal Uson. No podemos olvidar tampoco la desinteresada colaboración del Departamento de Historia Antigua de nuestra universidad hermana, la UNED, dirigido por D. Javier Cabrero así como a nuestra admirada compañera y entrañable amiga la profesora Pilar Fernández Uriel.

Madrid, noviembre 2014

Julio MANGAS  
(Catedrático Emérito. UCM)

Santiago MONTERO  
(Catedrático y Director del Departamento de Historia Antigua. UCM)

Ana MAYORGAS RODRÍGUEZ  
(Secretaria del Congreso. Profesora del Departamento de Historia Antigua. UCM)

# Continuidade e mudança no Norte da Lusitânia no tempo de Augusto

Armando REDENTOR  
Universidade de Coimbra  
aredentor@gmail.com

Pedro C. CARVALHO  
Universidade de Coimbra  
pedrooak@gmail.com

## RESUMO

A época de Augusto nos territórios do Norte da Lusitânia é avaliada do ponto de vista do registo arqueológico e a partir da documentação epigráfica regional referente ao fundador do império, analisando-se, em síntese, o processo de integração territorial e o estabelecimento de um novo quadro de povoamento, notando as nuances percecionáveis entre o litoral e o interior num cenário que se afigura de continuidade e de mudança.

**Palavras chave:** Lusitânia setentrional. Augusto. Povoamento. Epigrafia.

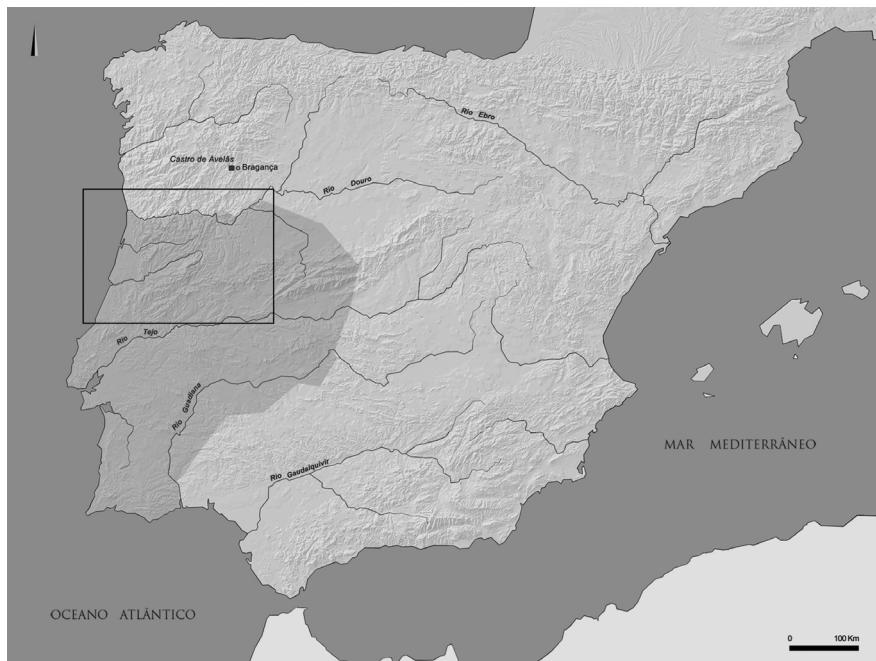
## Continuity and Change in Northern Lusitania under Augustus

## ABSTRACT

This text focuses on the archaeological traces in the northern territories of Lusitania during the Augustan period, based on regional epigraphic documents relating to the founder of the Empire. The process of territorial integration and the establishment of a new framework for population settlement are briefly presented, and the analysis points to the perceptible nuances between the littoral and the interior in a scenario of both continuity and change.

**Key Words:** Northern Lusitania. Augustus. Settlement. Epigraphy.

O Norte da Lusitânia aqui versado corresponde à dimensão territorial atualmente portuguesa setentrional ao paralelo que podemos traçar pelo troço do Tejo que as fronteiras políticas hodiernas consideram internacional, indo até ao curso do rio Douro, ultrapassando-o, em parte, a montante da foz do Tua (**Fig. 1**).<sup>1</sup>



**Fig. 1.** O Norte da Lusitânia romana no contexto peninsular.

O povoamento dos territórios ocidentais imediatamente abaixo do curso Douro, centrado em núcleos de povoamento indígena associados a povoados fortificados expõe afinidades com o mundo castrejo, considerando mesmo alguns investigadores, na esteira de uma proposta fundadora de López Cuevillas,<sup>2</sup> ter a designada cultura castreja, extensão meridional até ao rio Vouga, alargando-se às serras de Montemuro, Freita e Gralheira até à do Caramulo.<sup>3</sup> Mais para o interior, o rio Águeda e as terras do Alto Coa terão de alguma forma funcionado como linha de fronteira mais ou menos difusa entre comunidades associadas à entidade étnica dos Vetões<sup>4</sup> e as que

<sup>1</sup> A questão dos limites da Lusitânia neste sector setentrional, concretamente com a Astúria, após a sua oficialização como província sob Augusto, continua ser objecto de alguma controvérsia, entre os que apontam o curso do Douro como fronteira e os que admitem que esta seria mais setentrional no sector a oriente do vale do Tua. Cf. ALARCÃO *ET ALII* 1990; LEMOS 1993 Ib, 485; GUERRA 1998, 328; REDENTOR 2008, 105-106; REDENTOR 2011, I, 25-60; LEMOS *ET ALII* 2012.

<sup>2</sup> LÓPEZ CUEVILLAS 1933, 105-106.

<sup>3</sup> V. g. SILVA 2007, 13-15, considerando o Noroeste português como subunidade da área meridional castreja; QUEIROGA 1992, 11.

<sup>4</sup> OSÓRIO 2009.

configuram a realidade territorial do interior lusitano, ainda incipientemente caracterizadas, mas onde o povoamento amuralhado associado a implantações topográficas diversificadas, concentrado em áreas mais favoráveis em termos de recursos, e a uma ergologia que continua mal conhecida, também caracteriza o período do Ferro Pleno até à presença romana na região,<sup>5</sup> no final do qual a senha identitária de *Lusitani* se faz presente.<sup>6</sup>

Os tempos augustanos no Norte da Lusitânia, terão sido, decerto, de decisiva mudança, por entre permanências estruturais cimentadas na realidade social e de povoamento indígenas. Esta, tal como outras paisagens provinciais, aparecerá como resultado de um compromisso entre as formações sociais autóctones, com suas dinâmicas próprias, e o poder de Roma. Mas cedo se assistirá a uma metamorfose social e política, associada à implementação de uma estrutura administrativa integradora das realidades territoriais que foram ampliando o domínio de Roma para o Ocidente.

Assim, na nova era vivida pelo territórios lusitanos norte-ocidentais, a implementação de uma estrutura administrativa que servisse os esforços de integração e os interesses (múltiplos) de Roma e do imperador torna-se fundamental, naturalmente associada à criação de uma rede de estradas que aproximasse espaços e acelerasse a exploração dos recursos desses territórios, polarizados numa rede de *civitates*/cidades.

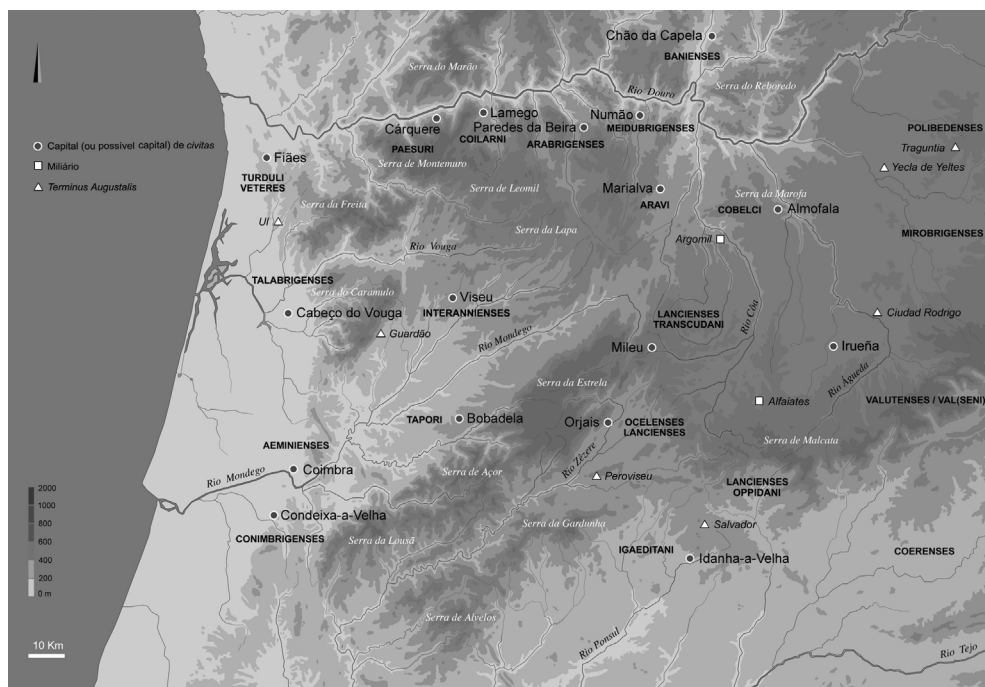


Fig. 2. O Norte da Lusitânia: *civitates* e epigrafia augustana.

<sup>5</sup> SILVA 2005, 68-100; CARVALHO 2007a, 55-86.

<sup>6</sup> ALARCÃO 2001.

A figura do imperador, de César Augusto, avulta nestes esforços iniciais, como mui bem ilustram as fontes epigráficas que temos ao dispor. E isso não será de espantar, pois o que está em causa é a integração de territórios novos, que é necessário sujeitar, e, simultaneamente, a afirmação de Augusto no novo modelo político de que ele é a figura cimeira. Paradigmáticos a este respeito são, desde logo, os *termini Augustales* que em época augustana se erigiram em diferentes pontos do Norte lusitano (Fig. 2), com linguagem condensada e função muito concreta.

No território português integrado na Lusitânia setentrional conhecem-se quatro textos referentes a documentos deste tipo, havendo a acrescentar que são integráveis numa série maior que inclui mais cinco, localizados nos atuais territórios de Salamanca e de Ávila.<sup>7</sup> Todos eles se encontrariam dispersos em pontos que terão coincidido com linhas de fronteira entre *civitates*, assumindo-se, em termos práticos, como marcos delimitadores.

Dois dos que têm correspondência com o atual território português, cujo texto nos chega completo, e que são os mais meridionais no contexto que referimos, estabelecem a divisão entre a *civitas Igaeditanorum* (cuja capital se reconhece, sem sombra de dúvida, em Idanha-a-Velha)<sup>8</sup> e a *civitas*, ou *civitates*, que está, ou estão, a norte, pois se num caso, o de Salvador (Penamacor),<sup>9</sup> com rigor se referem os *Lancienses Oppidani*, no outro, o de Peroviseu (Fundão),<sup>10</sup> apenas se regista que a divisória se estabelece *inter Lancienses et Igaeditanos*.

A proximidade geográfica entre ambos associada à referência singela a *Lancienses* poderia, por si só, sugerir que ambos estavam implantados numa mesma linha de fronteira. Mas não quererá dizer a ausência da abreviatura *OPP(idanos)*, e restantes diferenças notórias na paginação,<sup>11</sup> bem como a diferente datação, distintamente plasmada no número de poderes tribunícios, que remete para uma comunidade diferente dos *Lancienses Oppidani*? Não entraremos na revisão da problemática atinente a este tema, mas, para além dos *Oppidani* e dos *Transcudani*, com localização setentrional aos primeiros e associada ao Alto Erges, tocando a ocidente o Alto Coa, cabe equacionar a existência, em época augustana, de uma terceira comunidade de *Lancienses*, ditos *Ocelenses*, como têm vindo a defender alguns investigadores, ainda

<sup>7</sup> Os restantes *termini Augustales* lusitanos da época de Augusto, situados em actual território espanhol, são os seguintes: Ciudad Rodrigo (*CIL* II, 857 e 858), Ledesma (*CIL* II, 859), Traguntia (*CIL* II, 5033), e Jarandilla de Vera (*HEp* 13, 242; GÓMEZ-PANTOJA 2011). Sobre o tema, citamos apenas alguma da bibliografia, sem pretensão de exaustividade, uma vez que esses trabalhos já resenham a questão: LE ROUX 1994; ARIÑO GIL 2005; GÓMEZ-PANTOJA 2011; CORTÉS BÁRCENA 2013.

<sup>8</sup> *DAP*, s.v. “Idanha-a-Velha”.

<sup>9</sup> *CIL* II, 460; LE ROUX 1994, 48, n° 2; ARIÑO GIL 2005, 97; GÓMEZ-PANTOJA 2011, 301, n. 23; CORTÉS BÁRCENA 2013, 52-53, n°6. O texto é o seguinte: *Imp(erator) · Caesar · Aug(ustus) · pon(tifex) / max(imus) · tri(bunicia) · pot(estate) · XXVIII / co(n)s(ul) · XIII · pater · patr(iae) / term(inus) · Aug(ustalis) · inter · Lanc(ienses) / Opp(idanos) · et · Igaedit(anos)*.

<sup>10</sup> *AE* 1976, 273; LE ROUX 1994, 48, n° 2; ARIÑO GIL 2005, 97-98; GÓMEZ-PANTOJA 2011, 301-302, n. 25; CORTÉS BÁRCENA 2013, 4-51, n°5. O texto é o seguinte: *Imp(erator) · Caesar · Aug(ustus) · pontifex / max(imus) · trib(unicia) · potest(ate) · XXIII · co(n)s(ul) · XIII / pater · patriae · terminus · Augustális / inter · Lancienses · et · Igaeditanos*.

<sup>11</sup> Para além das abreviaturas dos etnónimos e de *term. Aug.*, há a registar outras na titulatura imperial, ainda que as fontes modernas – Docano e Morales – não sejam neste ponto coincidentes, conforme demonstra Hübner no *CIL*.

que esta não encontre eco na inscrição da ponte de Alcântara.<sup>12</sup> Esta posição, alicerça-se em alusão pliniana a uns *Lancienses* sem determinativo e a uns *Ocelenses* que seriam também *Lancienses* e cujo nome completo se equaciona como *Lancienses Ocelenses*, de que o *terminus Augustalis* de Peroviseu poderia ser testemunho.<sup>13</sup> Não obstante, estará longe de provada a irrelevância da consideração de base linguística de uma equivalência semântica entre *Oppidanni* e *Ocelenses*, através da qual se poderá concluir a existência de apenas duas comunidades de *Lancienses*, os *Transcudani* e os *Oppidani*,<sup>14</sup> pelo que os *termini* poderiam ser referentes à separação destas com os *Igaeditani*.<sup>15</sup>

Isto, também admitindo que o texto do *terminus Augustalis* de Salvador não seja uma versão do de Peroviseu.<sup>16</sup> E sobre este, e seu suporte, têm recaído também algumas dúvidas acerca da sua genuidade, advogando-se amiúde tratar-se de cópia,<sup>17</sup> olhando, em grande medida, à linha que aparece no final e na qual se lê: *este letreiro estava feito no ano...* Ainda que não esmiuçando a questão neste contexto, achegamos que os argumentos que se têm esgrimido a favor de o texto ser encarado como cópia não são assim tão decisivos e que se perspectiva, efetivamente, como monumento romano regravado em época moderna,<sup>18</sup> como o próprio letreiro dá conta ao indicar que em determinado ano (o da regravação, decerto) o bloco epigrafado já existia. Os dois outros *termini Augustales* tem uma localização mais atlântica, associada às povoações de UI (Oliveira de Azeméis) e Guardão (Tondela), e ambos se encontram incompletos, tendo-se perdido a referência às comunidades que neles figurariam.

Essa identificação no de UI<sup>19</sup> está facilitada pelo posicionamento geográfico claramente ocidental, sendo de admitir que referisse a separação entre *Turduli Veteres*,<sup>20</sup> cuja capital poderá ter sido *Langobriga*, *mansio* a 13 milhas de *Cale* segundo o Itinerário de Antonino,<sup>21</sup> e o território da entidade cívica que lhe ficaria a sul. Esta poderá ter correspondido aos *Paesuri*, aceitando a sua localização costeira,<sup>22</sup> ou, admitindo

<sup>12</sup> CIL II, 760.

<sup>13</sup> ALARCÃO 2005a; CARVALHO 2007a, 337-345.

<sup>14</sup> PRÓSPER 2002, 110, n. 23; GUERRA 2007, 165-171.

<sup>15</sup> Assim ganharia sentido a hipótese de o *terminus* de Peroviseu estabelecer a separação entre os *Igaeditani* e os *Lancienses Transcudani*, como já se chegou a aventar, v. g. ALARCÃO 1988, 37. Toda esta questão, assim como a conexas problemática da localização dos *municipia* mencionados na inscrição da ponte de Alcântara, continua a ser objeto de discussão: ALARCÃO ET ALII 2013..

<sup>16</sup> LE ROUX 1994, 48, n° 2, pronunciou-se no sentido ambos corresponderem a um único documento.

<sup>17</sup> ALARCÃO 1988, 35; LE ROUX 1994, 48, n° 2; ENCARNAÇÃO 2007, 356, n. 8.

<sup>18</sup> Evidenciam-no vestígios das letras originais discerníveis sob algumas adulterações mais notórias, como observou CURADO 2006, 104-108. V. g. a haste de P de *patriae* sob o N que se acrescentou por incompreensão do original, derivando *pater* em *Paternus*.

<sup>19</sup> AE 1958 10; LE ROUX 1994, 48, n° 1; ARIÑO Gil 2005, 98; GÓMEZ-PANTOJA 2011, 300-301, n. 21; SILVA 2007, 432-433, n° 640 (epig. 55); CORTÉS BÁRCENA 2013, 60-62, n°10. O texto é o seguinte: [*Imp(eratore) Caes(are) · Augusto · tribuni(cia) / [potest(ate)] · XXVII · co(n)s(ule) · XIII · pater (!) / [patr(iae) te]rminus · Augustalis [- -]*].

<sup>20</sup> SILVA 1983, 22; SILVA 2007, 391-392.

<sup>21</sup> *Itin. Ant.*, 421.7; ALARCÃO 1988, 45; Silva 2007, 392.

<sup>22</sup> GUERRA 1998, 578; GUERRA 2007, 172; SILVA 2007, 392, apontando, todavia, que a localização meridional aos *Turduli Veteres* é centrada na região de Dão-Lafões.



para estes uma posição mais interior e ribeirinha associada ao vale do Douro,<sup>23</sup> aos *Talabrigenses*,<sup>24</sup> designação que se decalca do topónimo *Talabriga*,<sup>25</sup> o qual, conforme se depreende da documentação viária, correspondeu à *mansio* da via *Olisipo-Bracara Augusta* que antecede *Lancobriga*, acima referida como situada entre os Túrduos Velhos. Para sul, a *civitas* de *Talabriga* confinaria com a de *Aeminium*, cuja capital se reconhece na atual cidade de Coimbra.<sup>26</sup> É, ainda, um par de documentos epigráficos de época augusta que permite reforçar o entendimento da localização dos Túrduos Velhos imediatamente a sul do Douro: as *tabulae* do Monte Murado,<sup>27</sup> Vila Nova de Gaia, datadas de 7 e 9 d.C., que reportam pactos de hospitalidade nos quais intervêm indivíduos indígenas integrados nesta comunidade.

Mais complexa é, todavia, a questão com o *terminus* de Guardão (**Fig. 3**).<sup>28</sup> Embora a localização do seu achado permita equacionar que estabeleceria a divisão entre o espaço territorial atlântico meridional aos *Turduli Veteri* (*civitas* dos *Paesuri* ou dos referidos *Talabrigenses*) e a *civitas* que lhe ficaria a nascente, verosimilmente a dos *Interannienses*,<sup>29</sup> cujo centro cívico poderá situar-se na cidade de Viseu,<sup>30</sup> também a possibilidade de marcar a fronteira entre esta e a *civitas* (ainda inominada) que seguramente teve a sua capital na atual povoação de Bobadela, Oliveira do Hospital, não pode ser descurada.<sup>31</sup> Esta, não obstante ter sido apontada como eventualmente associada aos *Elbocori*<sup>32</sup>, poderá bem ter correspondido à dos *Tapori*.<sup>33</sup>

Infelizmente, a incompletude do texto não permite datar a inscrição com rigor, ainda que a historiografia recente tenda a aproximá-lo dos anos 4/6 d.C., período em que se integram os restantes *termini Augustales* conhecidos – 4/5 d.C.: Ul e Peroviseu; 5/6 d.C.: Salvador, Ledesma, Ciudad Rodrigo (2) e Jarandilla de Vera.

Além do mais, este *terminus* tem, relativamente aos restantes, a referência à intervenção de *Q. Articuleius Regulus, legatus Augusti pro praetor*,<sup>34</sup> o governador

<sup>23</sup> ALARCÃO 1990, 29-30.

<sup>24</sup> ALARCÃO 1990, 27; LOPES 1995, 340; MANTAS 2012, 94.

<sup>25</sup> A sua localização tem estado sob discussão acesa nas últimas décadas, tendo vindo a apontar-se para duas localizações distintas: no Monte Marnel ou Cabeço do Vouga, no concelho de Águeda, como advogam LOPES 1995 e ALARCÃO 2004b, 325-327; no sítio de Cistelo, nas imediações de Branca, no concelho de Oliveira de Azeméis, hipótese de MANTAS 1996, 624-640.

<sup>26</sup> DAP, s. v. “Coimbra”.

<sup>27</sup> SILVA 1983; AE 1983 476 e 477.

<sup>28</sup> AE 1954 88; ALFÖLDY 1969, 134; LE ROUX 1994, 49, n° 6; ARIÑO GIL 2005, 98-100; GUERRA 1998, 166-168; GÓMEZ-PANTOJA 2011, 302-303, n. 28; SILVA 2007, 433, n° 641 (epig. 56); CORTÉS BÁRCENA 2013: 66-69, n°12. O texto é o seguinte: *Imp(erator) · Caesar · Div[i] f(ilius) Augustus co(n)s(ul) / XIII · trib(unicia) · potest(ate) [- - - p(ater) p(atriciae) term(inum?) / August(alem?) · inter · [- - - et Interan]ie(n)ses · Q(uinto) · Artic(u)le[io] Regulo leg(ato) Aug(usti) / causa · cognit[a - - -]*.

<sup>29</sup> ALARCÃO 1990, 27; GUERRA 1998, 462-465; ALARCÃO 2006, 132.

<sup>30</sup> ALARCÃO 1989, 305-306; ALARCÃO 1990, 27-28; DAP, s. v. “Viseu”.

<sup>31</sup> ALARCÃO 1990, 27.

<sup>32</sup> ALARCÃO 1990, 27; ALARCÃO 2006, 132-133, não descartando a possibilidade de esta corresponder à *Veladis* citada por Ptolomeu II 5.6. MANTAS 2002, 232, n. 2, propõe a identificação da *splendidissima civitas* de Bobadela com os *Interannienses*.

<sup>33</sup> CURADO 1988-1994, 215; VAZ 1997, 321; GUERRA 1998, 630; CURADO 2004, 78 e 82; GUERRA 2007, 172; CARVALHO 2007a, 151-153.

<sup>34</sup> ALFÖLDY 1969, 134. O estatuto pretoriano de *Q. Articuleius Regulus* parece remeter esta acção concreta para um plano da sua actividade corrente, enquadrável no âmbito das competências governativas próprias, LE

provincial que terá intervindo nesta demarcação, em particular para resolução de qualquer pendência seguramente relacionada com limites territoriais que envolvem os *Interanniensis*. Este aspeto reforça o carácter oficial dos trabalhos de delimitação que os *termini* documentam e que a inserção do nome do imperador em cada um dos textos a par da designação qualificativa dos *termini* como *Augustales* por si só já clarifica.<sup>35</sup>

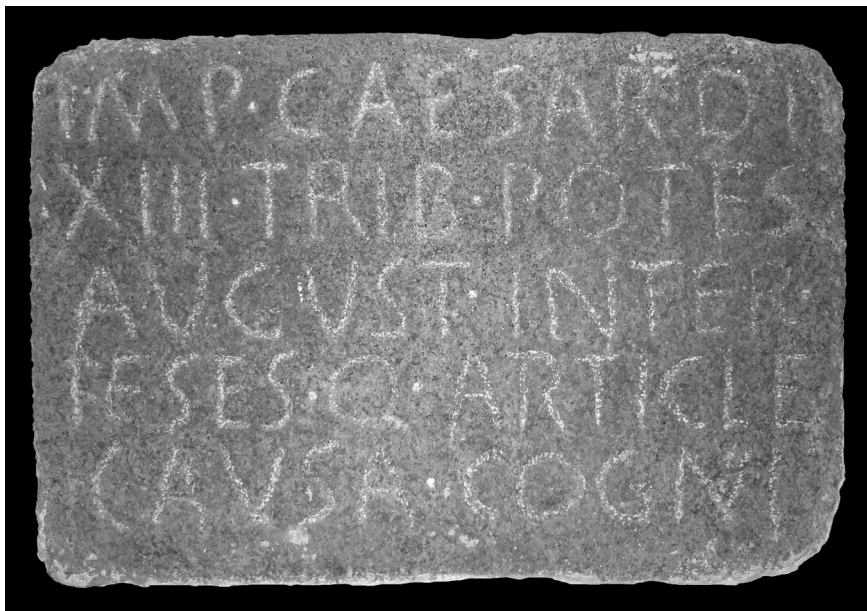


Fig. 3. *Terminus Augustalis* de Guardão (foto: J. Arrais).

Em suma, o conjunto dos *termini Augustales* referido representa o resultado de trabalhos de agrimensura levados a cabo oficialmente, sem dúvida associados à delimitação de *civitates* pelo método do *ager per extremitatem mensura comprehensus* e, decerto, com a intervenção amiudada de contingentes militares.<sup>36</sup> Daqui se intui que, em época augustana, o Norte lusitano conheceu uma difusão generalizada do modelo político-administrativo baseado na *civitas* que daquela forma se materializa no território.

Todos estes *termini Augustales*, ao mesmo tempo que afirmam a garantia da autoridade imperial relativamente aos limites territoriais das diferentes *civitates* que estruturam a malha do solo provincial, consubstanciam também a projeção da imagem dessa potência no território, a qual aparece plasmada no nome do imperador,

ROUX 1994, 40. Consulte-se também ELLIOTT 2004, 29-30 e 63-64, que destaca o carácter necessariamente provisório das conclusões que se podem alcançar por intermédio deste documento devido à sua incompletude e inerentes dificuldades de restituição.

<sup>35</sup> LE ROUX 1994, 44-45; ARIÑO GIL 2005, 103.

<sup>36</sup> ARIÑO GIL 2005, 103.

presente em cada um dos *termini*<sup>37</sup> e que agora apenas conhecemos enquanto blocos que claramente não se bastavam a si próprios. Seguramente estes suportes graníticos integrariam uma estrutura construída que alcançaria clara visibilidade na paisagem, mormente em pontos que seriam eixos viários estabelecidos, tratando-se possivelmente de aras monumentais, olhando à dimensão religiosa que os envolveria, subtilmente sublinhada na designação apelativa *Augustalis*, de sentido simultaneamente administrativo e sacral, já assinalada por diversas vezes.<sup>38</sup>

Na realidade, cada um dos textos referidos abre exatamente com o nome de Augusto, em nominativo ou ablativo, vinculando-o ao ato administrativo registado do qual é o garante por via do seu representante no governo provincial e do aparelho militar no terreno.

Como referido, boa parte ou a totalidade desta empreitada terá tido o concurso do exército, como aliás a demarcação de acessos viários documentada, no espaço territorial norte-lusitano de que tratamos, pelos miliários de Argomil (Pinhel)<sup>39</sup> e Alfaiates (Sabugal),<sup>40</sup> confirmando que o processo de intervenção territorial é, todavia, cronologicamente mais profundo<sup>41</sup> do que representa o processo delimitatório associado aos *termini Augustales* que temos vindo a referir, mesmo que a conceção deste venha sendo atribuída a Agripa.<sup>42</sup>

Estes miliários associam-se a um complexo viário que pelos territórios da Beira Interior permitia a ligação de *Emerita Augusta* aos espaços conventuais bracaraugustano e asturicense, cuja origem, em boa medida, se terá fundado em caminhos proto-históricos e que a conquista e integração levadas a cabo pelo poder romano reestruturam por questões de estratégia militar e de desencravamento (económico) de territórios mais recônditos. Assim o miliário de Argomil, localizado no planalto da Guarda, integra um eixo que passará a articular as *civitates* dos *Cobelci*, dos *Aravi* e dos *Meidobrigenses*, associável a via que de *Caurium* se desenvolvia na direção do atual território português e na qual também se pode integrar o miliário de Alfaiates.<sup>43</sup>

Estes miliários destacam-se do ponto de vista formal pela sua configuração prismática e topo arredondado, em jeito de estela, e, no caso do de Alfaiates, o texto foge à estrutura comum dos textos viários que anda associada estes monumentos por anteceder a identificação imperial a indicação numérica da distância que assinalava.<sup>44</sup>

<sup>37</sup> Apenas os términos presentes em determinados pontos estratégicos seriam providos de inscrição, como os relacionados com a intercepção dos eixos viários principais com os limites territoriais cívicos, utilizando-se nos intervalos marcos mais simples. Cf. LE ROUX 1994,43.

<sup>38</sup> LE ROUX 1994, 43, precisando que, decerto, a implantação destes marcadores territoriais seria objecto de cerimónias integrando ritos sacrificiais que também regularmente seriam renovados. ARIÑO GIL 2005, 103.

<sup>39</sup> RODRIGUES 1980, 99-110; *HEp* 1 682 = *HEp* 15 502. O texto é o seguinte: *Imp(erator) / Caesar / Divi f(ilius) / Augustus / co(n)s(ul) XI / imp(erator) VIII*.

<sup>40</sup> *AE*, 1967, 185; CURADO 2013, 62: *C[XX.?X] / Im[p(erator) / Caesa[r] / Divi f(ilius) / Augustu[s] / c[o(n)s(ul)] XI / imp(erator) V[III]*.

<sup>41</sup> Será de referir a recente descoberta de um outro miliário prismático de época augustana em Fuenteguinaldo, já em território salmantino, dada a conhecer por SALINAS – PALAO 2012.

<sup>42</sup> RODÀ 1999 e 2004; ALARCÃO 2006, 133.

<sup>43</sup> MANTAS 2012, 245 e 250; CURADO 2013, 67.

<sup>44</sup> O mesmo acontece no de Fuenteguinaldo, supracitado (cf. nota 41), datável dentro de um período de tempo que medeia ente 16 e 6 a.C. e que o estado de conservação do suporte não permite precisar com maior

Também o de Argomil se particulariza por integrar um apontamento iconográfico de grande esquematismo sob a inscrição, composto por um escudo circular flanqueado por palmas, cujo caráter insólito também terá contribuído para que tenha sido arrolado com uma dedicatória honorífica a Augusto.<sup>45</sup> De acordo com a mais recente revisão destes documentos<sup>46</sup> terão cronologia alta, de 23 a.C., em função do 11º consulado e da 8ª saudação imperial de Augusto, bem como da ausência de indicação de poder tribunício, ou, considerando esta falta como decorrente de um processo de constituição da titulação ainda em curso,<sup>47</sup> do período que se estende entre aquela data e 21 a.C., durante o qual Augusto ostenta oito aclamações imperiais.

A iconografia associada ao de Argomil não desmente o caráter castrense da intervenção que levou à abertura de caminhos com sentido estratégico militar – mormente para fins de vigilância e, decerto, de avaliação da importância dos recursos minerais e possibilidades de recrutamento junto da população indígena – e que posteriormente passam a integrar o complexo de itinerários essencialmente centrados na ligação *Emerita Augusta-Bracara Augusta*.

Em ambiente urbano, o nome de Augusto afigura-se ausente por entre a documentação epigráfica conhecida associada aos núcleos de povoamento norte-lusitanos com essa dimensão ou, pelo menos, com funções de capitalidade. Apenas a cidade dos *Igaeditani* conserva uma dedicatória que, embora não vise Augusto diretamente, homenageia o seu filho adotivo *Gaius Caesar*.<sup>48</sup> Datada de 3/4 d.C.,<sup>49</sup> a homenagem tem paralelo noutras cidades, entre as quais cabe nomear a capital provincial lusitana,<sup>50</sup> sendo de relevar a relação destes testemunhos com a progressiva montagem da estrutura do culto imperial alargado pela via do culto dinástico aos herdeiros de Augusto,<sup>51</sup> uma estratégia com expressão igualmente fora do contexto lusitano, que, no Noroeste peninsular, é bem ilustrada na cidade de *Bracara Augusta*.<sup>52</sup> O suporte que nos chegou corresponde a um (frontal de) pedestal, dedicado pela própria *civitas Igaeditanorum* para, decerto, figurar no *forum* que por esses anos se erguia no núcleo urbano nascido à beira do rio Ponsul.<sup>53</sup>

---

exactidão, segundo o estudo de SALINAS – PALAO 2012, 276.

<sup>45</sup> VAZ 1985; ABASCAL 1996, 47.

<sup>46</sup> CURADO 2013, 63, apresentando os resultados da autópsia realizada à epígrafe de Alfaiates, cuja leitura se revela problemática pelo seu estado de conservação, e apontando a sua coincidência com o texto da peça de Argomil, salvo na indicação miliária, ausente neste último.

<sup>47</sup> Cf. BELTRÁN 1996, 72.

<sup>48</sup> *AE* 1961 246 = *AE* 1961 350 = *RAP* 484. O texto é o seguinte: *C(aio) · Caesari · Augusti · f(ilio) / pontif(ici) · co(n)s(uli) · imp(eratori) / principi · iuventutis / civitas Igaedit(anorum)*.

<sup>49</sup> Após a morte do irmão *L. Caesar*, em 2 d.C., e antes do seu próprio falecimento em Fevereiro de 4 d.C., pois ostenta o título de *imperator*, aclamação recebida após a conquista da fortaleza arménia de Artagira, em Setembro de 3 d.C. (Dión 54.10a.7).

<sup>50</sup> *CIIAE* 14. Em *Emerita Augusta* é plausível que tivesse existido um conjunto epigráfico destinado a honrar a família de *M. Vipsanius Agrippa*, do qual faria parte esta inscrição, bem como outras dedicadas ao próprio *Agrippa*, a *Agrippa Postumus*, a *Iulia*, filha de Augusto e a *L. Caesar*, cf. *CIIAE* 8, 12, 13 e 15, respectivamente.

<sup>51</sup> ENCARNÇÃO 2007, 352-355. Cf. nota anterior.

<sup>52</sup> TRANOY 1981, 328; REDENTOR 2011, I, 396-405.

<sup>53</sup> CARVALHO 2009.

Todavia, a existência deste núcleo urbano desde as duas últimas décadas do século I a.C. não carece de confirmação arqueológica, nem epigráfica. A célebre placa comemorativa da oferta de um relógio aos *Igaeditani*<sup>54</sup> por parte de um cidadão emeritense, *Q. Iallius Sex. f. Pap.*, com datação consular da primeira metade de 16 a.C. (Fig. 4),<sup>55</sup> assim o demonstra, simbolizando que um novo tempo, ele próprio engendrado na nova era que Augusto moldava no regime imperial que protagoniza, seria agora também regulado em termos horários.<sup>56</sup> Aliás, o ato evergético deste colono emeritense de origem itálica<sup>57</sup> revestiu um significado simbólico e político relevante ao nível local, uma vez que a designação do lugar para a inserção do *horarium* no núcleo urbano em constituição leva à intervenção de quatro *magistri* de estatuto peregrino que nesse momento teriam a seu cargo os destinos da *civitas*, passando a deter o novo equipamento urbano, depois de instalado, um papel de relevo no ritmar das rotinas quotidianas, quer oficiais, quer privadas.<sup>58</sup> Obviamente, é também a prova evidente de que a partir da capital se inicia um processo de entretecimento de redes de sociais de poder provincial que mais tarde se perceberão ampliadas à sombra desta mesma *civitas*, como ilustra modelarmente atividade de *C. Cantius Modestinus* epigraficamente documentada.<sup>59</sup>



**Fig. 4.** Inscrição referente à oferta de um relógio à *civitas Igaeditanorum* (foto: Delfim Ferreira. IAFLUC/IPPAR).

<sup>54</sup> AE 1961 349; AE 1967 144; HEP 2 770; AE 1992 951. O texto é o seguinte: *Q(uitus) · Iallius · Sex(ti) · f(ilius) · Papi(ria) · Augu(sta) · / orarium · donavit · / Igaeditanis · l(ocus) · a(dsignatus) · f(uit) · per · mag(is)terium?) · / Toutoni · Arci · f(ili) · / Malgeini · Manli · f(ili) · / Celti · Arantoni · f(ili) · / Ammini · Ati · f(ili) · / L(ucio) · Domitio · Aenobarbo · / P(ublio) · Cornelio · Scipione · co(n)s(ulibus)*.

<sup>55</sup> Atendendo a que *P. Cornelius P. f. Scipio* não havia ainda sido substituído no cargo pelo *suffectus L. Tarius Rufus*. Cf. DEGRASSI 1952, 4.

<sup>56</sup> ENCARNACÃO 2007, 352, com elenco da principal bibliografia sobre a inscrição.

<sup>57</sup> NAVARRO CABALLERO *ET ALII* 2003, 409.

<sup>58</sup> MANTAS 1988, 422; ÉTIENNE 1992, 359-361.

<sup>59</sup> MANTAS 1988, 426-434; MANTAS 2002.

O registo arqueológico, por sua vez, mostra claramente que, também para estas paragens, este foi um tempo de mudança. Um tempo decisivo, marcado pela aceleração histórica, em que se sucederam as novidades. Em que dois distintos “mundos” se confrontam e se entrelaçam, em que progressivamente a cultura romana prevalece, mas sem que esta dilua muitos dos traços herdados do passado nativo. Mas também foi um tempo em que desse encontro resultaram paisagens urbanas e rurais (e sociais) com contornos distintos, mesmo no quadro estrito da província. A este nível, como veremos, mesmo quando nos focamos exclusivamente no norte da Lusitânia, a imagem que o registo arqueológico projeta para as áreas mais litorais não é idêntica àquela que se capta nas regiões mais interiores e montanhosas.<sup>60</sup>

Foqemo-nos, por agora, apenas em alguns dos exemplos mais conhecidos, por encerrarem um conjunto de dados mais amplo e, por conseguinte, por poderem ser mais representativos deste tempo de Augusto. Na faixa oceânica destacam-se *Aeminium* (Coimbra) e *Conimbriga* (Condeixa-a-Velha), capitais de *civitates* criadas, lado a lado, precisamente no tempo de Augusto. Ambas começam por revelar algo que será recorrente nesta região em particular: não correspondem a fundações *ex nihilo*, mas antes a núcleos urbanos que se instalam e desenvolvem a partir de importantes povoados da Idade do Ferro. Aliás, em toda esta região que corresponde hoje à designada Beira Litoral e também à Beira Central, é habitual verificar que muitos dos povoados pré-romanos continuam ocupados em época romana, não existindo qualquer corte ou hiato como lugar povoado,<sup>61</sup> podendo precisamente o período augustano corresponder não ao momento de criação, mas ao de transição para um novo cenário, claramente urbano. Para além de *Aeminium* e *Conimbriga*, outros povoados, com atestada ocupação na Idade do Ferro, continuaram a ser lugares centrais em época romana: por exemplo, a *splendidissima civitas* de Bobadela (Oliveira do Hospital), perante os resultados alcançados em escavações recentes;<sup>62</sup> assim como o demonstra o conjunto significativo de achados efetuados nos últimos anos em Viseu,<sup>63</sup> a antiga \**Vissaium*;<sup>64</sup> menos elucidativo será o caso do *oppidum* de *Talabriga*,<sup>65</sup> em face da ausência de escavações recentes publicadas.

*Conimbriga* revela-se como cidade ao tempo de Augusto. É a partir de então, e em cerca de meio século, que se reconfigura por completo como núcleo urbano romano. Será em torno do *forum* augustano, enquanto núcleo central dessa cidade, que a malha urbana se desenha, repleta de novidades:<sup>66</sup> em que desde cedo se observa a replicação de alguns modelos da arquitetura de prestígio doméstica imperial (ainda que a par da manutenção de bairros indígenas e de soluções construtivas mais vernáculas) ou em que a questão da gestão da água na cidade começa também a ser engenhosa-

<sup>60</sup> CARVALHO 2007a; CARVALHO 2010a.

<sup>61</sup> Ao contrário do que com frequência acontece na Beira Interior – SILVA 2005 e CARVALHO 2007a.

<sup>62</sup> Trabalhos arqueológicos dirigidos por Rui Marques da Silva e que decorreram no âmbito da elaboração de uma dissertação de *Mestrado em Arqueologia e Território* a apresentar à Faculdade de Letras da Universidade de Coimbra (2014).

<sup>63</sup> ALMEIDA 2005; VAZ – CARVALHO 2009.

<sup>64</sup> Como se pode depreender de um igualmente recente achado epigráfico: FERNANDES *ET ALII* 2008.

<sup>65</sup> Sobre a provável ocupação pré-romana deste lugar, podendo remontar ao Bronze Final: Silva, 2010.

<sup>66</sup> CORREIA 2010.

mente tratada de acordo com as soluções romanas.<sup>67</sup> Não obstante este novo pano de fundo claramente romano, o urbanismo e a arquitetura de *Conimbriga* parecem assumir alguma singularidade no quadro do fenómeno urbano da Hispânia, face à manutenção de uma forte componente social indígena que não deixará de se refletir na própria morfologia romana, mediante a sobrevivência quer de algumas estruturas de propriedade, quer da própria estrutura urbana pré-romana, condicionando assim a evolução urbana da cidade romana.<sup>68</sup>

Também a cidade de *Aeminium* terá verdadeiramente surgido como tal, e sido promovida a capital de *civitas*, na época de Augusto.<sup>69</sup> Terá sido então que *Aeminium* conheceu um primeiro plano de renovação urbanística e arquitetónica, implicando muito provavelmente a abertura das principais ruas<sup>70</sup> e, como escavações recentes demonstraram,<sup>71</sup> a construção do seu primeiro *forum*, antecedendo um de época claudiana assente num soberbo criptopórtico.<sup>72</sup> Com efeito, também aqui, ainda que a grande reforma urbanística pareça datar de meados do séc. I d.C., vinculada ao imperador Cláudio, os primeiros sinais expressivos que documentam a presença romana inscrevem-se precisamente na época augustana, revelando-se nas primeiras alterações urbanísticas e construtivas que o local conheceu, datadas pela presença de materiais coevos, onde pontuam as *terra sigilata* de tipo itálico e algumas produções de paredes finas. Desta fase, no quarteirão poente contíguo ao *forum*, identificaram-se os traços do *decumanus maximus* original, de uma primeira rede de cloacas e restos de edifícios (incluindo uma possível *fullonica*).<sup>73</sup> A denunciar também esse primeiro grande investimento urbano encontra-se em lugar de destaque o referido primitivo *forum* de *Aeminium*, demolido em grande parte no tempo de Cláudio, e ao qual pertenceria ainda a galeria oriental do piso superior do criptopórtico que hoje se conhece, posteriormente integrada no segundo complexo forense.<sup>74</sup> As pré-existências, pelo menos nesta zona, parecem ter sido na totalidade apagadas, não condicionando o desenho urbano neste espaço central da cidade.<sup>75</sup> Em suma, também nesta cidade, à semelhança de *Conimbriga*, o primeiro programa de renovação urbana data da época augustana, sendo seguido cerca de meio século depois por um outro, o qual se traduziu num maior investimento na monumentalização da cidade, a começar pelo seu centro cívico, notável pela originalidade da conceção arquitetónica e pela mestria da execução técnica ou construtiva.

<sup>67</sup> CORREIA 2013.

<sup>68</sup> CORREIA 2013, 187 ss.

<sup>69</sup> ALARCÃO 2008, 29-30.

<sup>70</sup> CARVALHO ET ALII 2010.

<sup>71</sup> ALARCÃO ET ALII 2009.

<sup>72</sup> CARVALHO 1998.

<sup>73</sup> SILVA 2014.

<sup>74</sup> ALARCÃO ET ALII 2009, 59.

<sup>75</sup> A este propósito, será de apontar que a epigrafia associada à cidade, pese embora a exiguidade do dossiê conhecido e a cronologia algo mais tardia, parece indiciar um cenário social no qual a componente alóctone da população bem se evidencia aliada à indígena – atente-se nos casos de estudo dos *Cadii* e dos *Vagellii*, levados a cabo por LUCAS 1989 e por FERNANDES 1998, respectivamente –, aspecto que decerto não será dissociável da própria situação estratégica de *Aeminium*, ditada pela inserção no eixo da importante via *Olisipo-Bracara Augusta* e pelo fácil acesso ao oceano.

*Aeminium* será uma das cidades da faixa atlântica que, logo desde a época augustana, constituirá um bom exemplo do desenvolvimento urbano e aparato arquitetónico que estas capitais de *civitates* irão encerrar e projetar ao longo do séc. I d.C. Paisagens urbanas com idênticos contornos, porém, não as iremos encontrar no interior do norte da Lusitânia em tempos de Augusto (e mesmo, provavelmente, ao longo de toda a primeira centúria). Aqui, em função dos dados disponíveis, a imagem que proporcionariam as capitais de *civitates* recentemente fundadas seria outra. Não era tanto a extensão urbana e a ostentação monumental que as distinguiria, mas antes a presença de um (único) espaço público que simbolizaria e materializaria essa capitalidade e, por conseguinte, o próprio exercício do poder imperial. Com a exceção de *\*Igaedis* (Idanha-a-Velha) nenhum dos lugares que habitualmente é identificado como provável capital de *civitas* apresenta vestígios de monta que permitam supor um cenário arquitetónico particularmente extenso e elaborado – e quando estes surgem (geralmente restos do respetivo *forum*, acompanhados de estatuária e/ou dedicatórias imperiais), datam já do período flaviano ou sobretudo da época de Trajano, como terá acontecido muito em particular com a capital da *civitas Aravorum* (Marialva, Mêda).<sup>76</sup>

Em tempos de Augusto, na atual região da Beira Interior, a antiga capital da *civitas Igaeditanorum* terá sido um dos primeiros núcleos romanos a protagonizar uma mudança profunda no quadro do ordenamento territorial então em curso. A sede dos *Igaeditani* terá começado por funcionar como uma espécie de posto avançado da administração imperial numa zona que anunciava o interior norte da *Lusitania*.<sup>77</sup> Fundada, possivelmente, durante a década de 30 do séc. I a.C., num lugar aparentemente vazio de povoamento, a cidade igeditana cedo terá tido um papel de capital regional federadora das comunidades adjacentes. Atuando como pólo de interlocução privilegiado com a sede provincial, terá assumido a responsabilidade de se constituir como interlocutor privilegiado entre as comunidades locais e a sede provincial, *Emerita Augusta*, recentemente fundada.<sup>78</sup> O seu significado e desempenho político ter-se-á projetado ainda mais quando, em torno da mudança de era, se constituirá como capital de *civitas*, dotada de um vasto *territorium*, cujos limites, como antes referimos, se assinalam no terreno no mesmo momento que se ergue o *forum* (Fig. 5).<sup>79</sup>

Esta simultaneidade entre monumentalização da capital e delimitação do *territorium* acaba por configurar um processo de profunda mudança. E essa mudança de rumo será também protagonizada pela população indígena,<sup>80</sup> mas sem que esta se liberte da sua herança cultural. No *territorium* da *civitas Igaeditanorum*, a título de exemplo, o registo epigráfico, embora em grande medida posterior ao tempo de Augusto, aponta para numeroso conjunto de divindades indígenas, ainda que na res-

<sup>76</sup> ALARCÃO 2005d, 270.

<sup>77</sup> MANTAS 2006; CARVALHO 2009.

<sup>78</sup> MANTAS 1988: 421-423; ÉTIENNE 1992: 359-362.

<sup>79</sup> Vide supra, n. 53. A construção do *forum* augustano, erguido num dos sítios mais elevados da cidade, implicou a expropriação e demolição de um edifício com paredes em terra (algumas em taipa e outras em adobe), datável das últimas décadas do séc. I a.C. (CARVALHO 2013) – constatação que não deixa de remeter para uma passagem pliniana da *Naturalis Historia*, 35, 48, que alude à robustez da arquitetura em terra na Hispânica nesse tempo.

<sup>80</sup> Muito bem representada na vasta epigrafia de Idanha: SÁ 2008.



petiva capital estas estejam praticamente ausentes.<sup>81</sup> A frequência das dedicatórias a divindades do panteão romano na capital de *civitas* poderá ficar-se a dever, possivelmente, à força da representação imperial e ao peso da influência de outros protagonistas vindos de fora, atraídos, desde logo, pela importância dos recursos auríferos existentes no *territorium* que lhe pertence<sup>82</sup> e inscritos no quadro das redes sociais de poder provincial que se estabelecem.<sup>83</sup>



Fig. 5. Podium do templo romano de Idanha-a-Velha sob a torre do castelo templário.

Ainda a propósito da religião, um outro facto merece ser destacado, por parecer constituir uma regularidade: à semelhança do que acontecerá em Idanha, os templos dos *fora* das capitais desta região interiores parecem invariavelmente ser consagrados a Júpiter (cujas dedicatórias são também abundantes no mundo rural destas latitudes), enquanto os das cidades da faixa oceânica (tanto *Conimbriga* como *Aeminium*, ou ainda, por exemplo, de Bobadela)<sup>84</sup> se revelam como templos do culto imperial.

Se a *civitas Igaeditanorum* começou a montar o cenário urbano da sua capital no tempo de Augusto (mesmo que este se resumisse a uma área de escassos hectares) as outras *civitates* então constituídas neste interior norte da Lusitânia poderiam mostrar-se como *territoria* sem *urbs*. Com efeito, não obstante as novas modalidades de povoamento claramente romanas que se observam, o padrão de ocupação e exploração destes territórios continua a ser marcadamente rural. O fenómeno urbano, tão característico e marcante em todo o Império, não se manifestará na região em

<sup>81</sup> ID. 183-193.

<sup>82</sup> SÁNCHEZ-PALENCIA – PÉREZ GARCÍA 2005, 267-307; CARVALHO 2007a, 102-103, 350-353.

<sup>83</sup> MANTAS 2002; CARVALHO 2010a, 85.

<sup>84</sup> ALARCÃO 2002-2003.

estudo de forma particularmente expressiva (e muito menos de forma exuberante). Em tempos de Augusto poderemos mesmo questionar a sistemática presença de núcleos urbanos capitais, equacionando-se antes a possibilidade de a capitalidade estar repartida por mais do que um núcleo de povoamento agrupado, onde confluíam ou se fariam representar tanto os interesses das aristocracias locais, como a presença e poder do Império.<sup>85</sup>

No extremo norte da Lusitânia, a caminho do Douro, pequenas *civitates* (as dos *Meidubrigenses*, *Arabrigenses*, *Coilarni* e *Paesuri*)<sup>86</sup> repartiam esses territórios, mas sem que se lhes reconheça com clareza as respetivas capitais, em face da ausência no terreno de restos que denunciem distintamente um núcleo urbano.<sup>87</sup> Assim, em tempos de Augusto, na ausência de centros urbanos, talvez se assistisse mesmo a uma descentralização administrativa no interior de cada *civitas*, repartindo-se o poder por alguns dos numerosos povoados (*vici* e *castella*) que se conhecem. Em algumas regiões próximas do Douro, a identificação de um padrão de povoamento romano assente, fundamentalmente, em povoados fortificados de altura (parecendo mesmo dar em parte continuidade a uma estrutura de povoamento anterior, proto-histórica), parece ir ao encontro desta possibilidade. E mesmo em períodos posteriores, nunca se terão formado nestas regiões em particular importantes centros urbanos, como seriam os dos *Igaeditani* e dos *Aravi*, podendo antes as capitais configurar o que a da *civitas Cobelcorum* (Almofala, Figueira de Castelo Rodrigo) parece exemplarmente representar<sup>88</sup> – reforçando-se assim, também por esta via, a tese da variabilidade das paisagens provinciais.<sup>89</sup>

Por sua vez, poderemos ainda referir que, mais a sul, a capital dos *Lancienses Transcudani*, se esta se situar no sítio da Póvoa de Mileu (Guarda),<sup>90</sup> não mostrou até ao momento uma ocupação expressiva da época augustana, sendo os níveis estratigráficos mais antigos, associados à construção das termas (públicas) datados de meados ou mesmo terceiro quartel do séc. I d.C.,<sup>91</sup> ainda que alguns materiais (como a *terra sigilata* de tipo itálico) e o seu posicionamento nas sequências estratigráficas registadas nos sugiram uma datação mais precoce, provavelmente de inícios do séc. I d.C.<sup>92</sup>

Como nova modalidade de povoamento agrupado (não necessariamente de feição urbana), a qual passará a caracterizar o padrão de povoamento do interior norte da Lusitânia, destacam-se os *vici*. A documentação epigráfica mostra-nos como estes es-

<sup>85</sup> Como é proposto, aliás, para outras zonas do NO hispânico: SÁNCHEZ-PALENCIA 2000, 237-238.

<sup>86</sup> A este propósito, ALARCÃO 2005b, ALARCÃO 2005c, VAZ 2007 e CARVALHO 2010b, fundamentalmente.

<sup>87</sup> ALARCÃO 2005b; CARVALHO 2010b.

<sup>88</sup> CARVALHO 2007a, 338.

<sup>89</sup> Veja-se, a este propósito, o conjunto de textos apresentados num dos suplementos do *Journal of Roman Archaeology*: MATTINGLY 1997; ou ainda as conclusões de dois desenvolvidos estudos territoriais sobre o NE da Lusitânia: RUIZ DEL ÁRBOL 2001; CARVALHO 2007a.

<sup>90</sup> GUERRA 2007.

<sup>91</sup> PEREIRA 2012, 256-260.

<sup>92</sup> Neste ponto será ainda importante referir que, em toda esta região, apenas vamos encontrar os materiais augustanos (importados) em lugares centrais, como Idanha-a-Velha e Póvoa do Mileu, estando ausentes na generalidade dos sítios escavados até ao momento.

tabelecimentos foram relativamente habituais nestas paragens.<sup>93</sup> Seriam mesmo uma das marcas identitárias destas paisagens provinciais.<sup>94</sup> A interioridade destas regiões, assim como o conservadorismo da generalidade do seu substrato social, patenteado pelas comunidades locais, predominantemente autóctones, terão aconselhado ou exigido mesmo estas fundações, facto que explicará, por sua vez, a sua diferenciada distribuição pela Hispânia e pela Lusitânia em particular.

Ao entendermos que um *vicus* seria uma fundação oficial, um “instrumento de colonização”,<sup>95</sup> cuja fundação resultaria sempre de uma decisão institucional que visava, acima de tudo, a apropriação formal e duradoura de territórios interiores conquistados (e em particular dos seus mais relevantes recursos), não podemos deixar de os inscrever no plano de organização territorial augustano, ainda que a ausência de escavações (ou de escavações publicadas) nos lugares que epigraficamente surgem identificados como tal, impossibilite afirmar esta correspondência de forma segura.<sup>96</sup> De todo o modo, tendo em conta alguns indicadores (mas continuando a faltar escavações estratigráficas que suportem esta possibilidade), a maioria dos *vici* (senão a sua totalidade) corresponderão a fundações *ex nihilo* – fundações que acabaram por absorver ou reunir as populações dos antigos cerros amuralhados mais próximos.<sup>97</sup> Estrategicamente situados, quer junto à extrema dos *territoria* das *civitates*, quer no trajeto de vias imperiais (sobretudo próximo dos seus entroncamentos e de uma *mutatio* ou *mansio*), seriam lugares de mercado e palco de algumas funções administrativas e religiosas – afastados que estavam da capital da qual dependiam, reuniriam algumas das suas atribuições, constituindo-se como uma espécie de extensões desse “lugar central”.<sup>98</sup> Concorreriam, assim sendo, para exercer um controlo de maior proximidade das populações submetidas, nem sempre totalmente apaziguadas nos primeiros tempos do Império. Constituiriam, portanto, um importante pilar do modelo de ocupação do solo nesta região do interior norte da Lusitânia.

Ainda nesta região, quando se aborda a questão das paisagens rurais, outro aspeto que as caracterizará é uma – pelo menos aparente – ocupação tardia dos campos, mediante a proliferação de núcleos rurais dispersos. Com efeito, os sítios escavados que fornecem cronologias seguras para o início da sua ocupação sugerem os meados do séc. I d.C. como momento de instalação. Mesmo Centum Celas (Belmonte), não obstante a sua relevância e singularidade (face às suas características que redundam em discordâncias acerca da sua função),<sup>99</sup> parece ter sido fundado num momento pos-

<sup>93</sup> LE ROUX 1994; FERNANDES *ET ALII* 2006.

<sup>94</sup> CARVALHO 2010a; CARVALHO 2012.

<sup>95</sup> TARPIN 2002.

<sup>96</sup> Ao certo, sabemos que alguns – como o *vicus Venia* ou *Vivenia* (Meimoa, Penamacor) (CURADO 1979; CURADO 2008: 125, n. 12), muito provavelmente vinculado a uma importante área de exploração aurífera existente nas proximidades (SÁNCHEZ-PALENCIA – PÉREZ GARCÍA 2005, 267-307) – terão sido monumentalizados no tempo do imperador Trajano (ALARCÃO 2005a, 124; CARVALHO 2007a, 362-366, 508, 523).

<sup>97</sup> A relação de proximidade entre o possível *vicus* situado na Capinha (Fundão) e o povoado proto-histórico da Tapada das Argolas poderá configurar esta situação de abandono dos povoados de altura e de instalação dessa população nativa nas terras mais baixas (CARVALHO 2002; VILAÇA *ET ALII* 2002).

<sup>98</sup> LE ROUX 1994, 155-156.

<sup>99</sup> GUERRA 2007; GUERRA – SCHATNER 2010; ALARCÃO 2012, 114-117; CARVALHO 2012, 325-331.

terior a Augusto.<sup>100</sup> Idêntica cronologia inicial de construção (i.e., meados do séc. I d.C.) apresenta a quinta romana de Terlamonte (Covilhã).<sup>101</sup> Neste lugar, assim como noutros conhecidos, a presença exclusiva de *terra sigilata* hispânica e a completa ausência de itálica e de outros materiais coevos, como certas formas de lucernas e cerâmicas de paredes finas, denunciam uma fase inicial de ocupação já inscrita na segunda metade do séc. I d.C. Onde (ainda que esporadicamente) se identificam materiais augustanos, estes parecem de algum modo revelar uma instalação oficial – como será o caso da possível estação de muda da Raposeira (Mangualde), na qual se recolheu um importante conjunto de materiais alto-imperiais, designadamente *terra sigilata* de tipo itálico.<sup>102</sup>

A ser assim, se em algumas destas regiões interiores (não incluindo nestas aquelas mais a norte, na área de influência direta do Douro) a generalidade dos povoados com aparente ocupação na II Idade do Ferro não mostram sinais de ocupação romana,<sup>103</sup> como se configurariam as paisagens rurais desta parte mais interior da Lusitânia no tempo de Augusto? Na mudança de era continuariam ocupados os povoados de outrora, mas mantendo essas comunidades nativas um mesmo repertório artefactual e cenários construídos muito arreigados ao passado, tornando difícil a identificação destes novos tempos?<sup>104</sup> Permaneceriam os campos ocupados por casais com origem em plena Idade do Ferro, mas cujos traços, por serem ténues, ou por estarem apagados pelas ocupações posteriores, romanas, não são igualmente fáceis de detetar quando na sua grande maioria estes núcleos se conhecem apenas em face dos trabalhos de prospeção desenvolvidos? Ou será que muitos daqueles sítios romanos conhecidos (na sua grande maioria classificados como casais e *villae*) se distribuíram pelas terras baixas em torno da mudança de era (ao mesmo tempo que se fundavam cidades e *vici*, se demarcavam territórios administrativos e estruturavam vias), mas perante um singelo registo artefactual (sem materiais-tipo importados) não conseguimos atribuir a sua fundação ao período augustano? Estas são questões que só a continuidade das investigações na região, assentes em escavações (com dados publicados), poderá dar resposta.

Independentemente destas dúvidas, a investigação desenvolvida no terreno mostra que, durante o séc. I d.C., a *villa* não constituía o estabelecimento rural predomi-

<sup>100</sup> FRADE 2002.

<sup>101</sup> CARVALHO 2007b.

<sup>102</sup> Este lugar, aliás, constituirá um outro bom testemunho de um processo habitual em época augustana: a deslocalização – desde um castro (aqui situado na Nossa Senhora do Castelo, possível *castellum Araocelum*) a população muda-se para as terras baixas, dando lugar a um novo povoado, agora aberto e descerrado, que se desenvolveu em torno da estalagem da Raposeira situada junto ao cruzamento de duas importantes estradas imperiais (permitindo a ligação, designadamente, de \**Vissaium* a outras cidades vizinhas), prestando apoio aos correios e transportes da administração imperial (*cursus publicus*) (CARVALHO 2014).

<sup>103</sup> E se os mostram, são já vestígios tardo-romanos.

<sup>104</sup> Sobretudo quando a generalidade dos lugares é conhecida apenas pelos vestígios de superfície observados em prospeção.

nante,<sup>105</sup> proliferando antes, como referimos, as quintas<sup>106</sup> e os casais,<sup>107</sup> por vezes agrupando-se e formando pequenos lugarejos,<sup>108</sup> co-habitando assim com os núcleos de povoamento agrupado (*vici* e aldeias ou povoados amuralhados), distribuindo-se estes aglomerados populacionais por todo o norte da Lusitânia de forma marcadamente diferenciada.

O estabelecimento rural do tipo *villa* seria bem mais comum ao longo da faixa oceânica<sup>109</sup> e residual em certas regiões interiores e mais montanhosas. Também as *villae* se distribuiriam de forma manifestamente diferenciada pela Lusitânia setentrional, mas nunca deixavam de se fazer representar. Aliás, se nos territórios interiores, logo a partir do principado de Augusto, a presença de *vici* pressuporá a presença de população oriunda de paragens distantes, com a incumbência de protagonizar uma efetiva exploração desses espaços, outros indicadores, ainda que raros e avulsos, parecem sugerir a instalação de uma primeira vaga de colonos associados a *villae*, ainda que não possamos afirmar a sua específica vinculação à época augustana, perante a ausência de elementos de datação seguros.<sup>110</sup>

A entrada no domínio romano dos territórios mais setentrionais do que viria ser a província da Lusitânia criada por Augusto representou, sem dúvida, uma alteração substancial nas estruturas políticas, sociais, económicas e culturais das populações indígenas. Sob Augusto, começaram a sentir-se as mudanças fundamentais na configuração da paisagem, desde logo ao nível da submissão do território ao modelo político administrativo da *civitas*, ao mesmo tempo que se elencam e registam os recursos e as potencialidades de cada nova unidade cívica, aplicando-se o método delimitatório do *ager per extremitatem mensura comprehensus*.

Tanto o estágio de desenvolvimento socioeconómico, como a realidade política e institucional e o ambiente cultural de cada franja territorial do Norte lusitano terão tido uma influência significativa no enraizamento de fatores identitários que se manifestam como permanências no quadro da dinâmica de mudança que a integração administrativa no contexto provincial e na dimensão imperial acarretou. E é evidente que o substrato social nativo foi responsável por um registo conservador que indicadores diversos apontam, ainda que na maioria dos casos posteriores à viragem da era, sejam eles a onomástica pessoal da população peregrina, mas também da naturalizada, a toponímia e a etnonímia, a compleição de divindades indígenas ou a sobrevivência de dialetos ou línguas pré-romanos, como bem ilustra a sobejamente divulgada inscrição rupestre do Cabeço das Fráguas (Guarda/Sabugal).

<sup>105</sup> CARVALHO 2007a. Assinale-se ainda que as *villae*, quando são claramente identificadas, parecem constituir uma manifestação tardia: veja-se o caso das *villae* de Vale Mouro, Mêda (COIXÃO – SILVINO 2010) e do Prado Galego (Pinhel) (REIS – SANTOS 2006), embora não se deva descartar, segundo cremos, a possibilidade de se encontrar em ambas uma ocupação anterior.

<sup>106</sup> CARVALHO 2007b.

<sup>107</sup> OSÓRIO ET ALII 2008.

<sup>108</sup> CARVALHO ET ALII 2002.

<sup>109</sup> ALARCÃO 2004a.

<sup>110</sup> Referimo-nos à presença de mausoléus coroados por *pulvini*, registados nesta região não apenas em cidades, como \*Igaedis, e *vici*, como o de *Venia/Vivenia* (CARVALHO – ENCARNAÇÃO 2006), mas também junto a grandes estabelecimentos rurais, como o da *villa* da Fórnea (Belmonte) (SANTOS – CARVALHO 2008).

O processo de integração teve, todavia, contornos diferenciados no litoral e no interior, conforme se depreende do registo arqueológico. Se as comunidades com territórios litorâneos rapidamente adotam o modelo urbano de clara matriz romana que se aplica sobre de importantes povoados proto-históricos, como claramente expressam os exemplos de *Aeminium* ou de *Conimbriga*, nas terras mais interiores o registo arqueológico, ainda que frequentemente mais avaro, denuncia estratégias de conformação dos parâmetros romanos do modelo de cidade dispare, adivinhando-se a importância, na trama de povoamento, de fundações de *vici* ao lado de *oppida*, pelos quais se descentraliza o poder local, a cuja sediação parece servir a edificação de um simples espaço/equipamento público, com exceção da urbe dos *Igaeditani*, que cedo se assume como capital regional.

Em termos de povoamento, o tempo de Augusto é fortemente marcado pelas instalações oficiais, sejam os referidos *vici*, sejam estações viárias associadas à rede de estradas que desde cedo promove a articulação destes espaços territoriais, percecionando-se, com os dados atualmente disponíveis, que o processo de configuração das paisagens rurais com tipos de ocupação de molde romano acontece mais tardiamente, por meados do séc. I d.C., ainda que com predomínio de quintas e casais, sendo o estabelecimento do tipo *villa* mais comum nos territórios da faixa atlântica.

Para além das grandes obras de edificação públicas realizadas sob Augusto que se integram na trama urbana das cidades, e pelas quais perpassava a dimensão do poder e a imagem da potência imperial, quer na monumentalidade das construções, quer decerto pelos programas escultóricos a eles associados, e plausivelmente também epigráficos, nos cenários de acusada ruralidade, a imagem de Augusto não deixa de penetrar, nomeadamente por esta última via, como espelham os miliários e, sobretudo, os *termini* entre *civitates*, plasmando a sua autoridade envolta numa aura de natureza religiosa. Política e religião em convergência, uma marca indelével da gestão do fundador do império.

## BIBLIOGRAFÍA

ABASCAL, J. M. (1996): “Programas epigráficos augusteos en Hispania”, *Anales de Arqueología Cordobesa* 7, 45-82.

AE = *L'Année Epigraphique*, Paris.

ALARCÃO, J.

(1988): *O domínio romano em Portugal*, Mem Martins.

(1989): “Geografia política e religiosa da *civitas* de Viseu”, [em] *Actas do I Colóquio Arqueológico de Viseu*, Viseu, 305-314.

(1990): “Identificação das cidades da Lusitânia portuguesa e dos seus territórios”, [em] *Les Villes de Lusitanie romaine: hiérarchies et territoires (Table ronde internationale du CNRS - Talence, 8-9 décembre 1988)*, Paris, 26-31.

(2001): “Novas perspectivas sobre os Lusitanos (e outros mundos)”, *Revista Portuguesa de Arqueologia* 4/2, 293-349.

(2002-2003): “A *splendidissima civitas* de Bobadela (Lusitânia)”, *Anas* 15-16, 155-180.

- (2004a): *In territorio Colimbrie: lugares velhos (e alguns deles deslembados) do Mondego*, Lisboa.
- (2004b): “Notas de arqueologia, epigrafia e toponímia – I”, *Revista Portuguesa de Arqueologia* 7/1, 317-342.
- (2005a): “Ainda sobre a localização dos povos referidos na inscrição da ponte de Alcântara”, [em] *Lusitanos e Romanos no Nordeste da Lusitânia: actas das 2<sup>as</sup> Jornadas de Património da Beira Interior*, Guarda, 119-132.
- (2005b): “Povoações romanas da Beira Transmontana e do Alto Douro”, *Côaviso* 7, 9-18.
- (2005c): “O território dos *Paesuri* e as suas principais povoações”, *Conimbriga* 44, 147-171.
- (2005d): “As cidades da Lusitânia: imagens de um processo cultural”, [em] *Augusta Emerita: Territorios, Espacios, Imágenes y Gentes en Lusitania Romana*, Mérida, 261-273.
- (2006): “Notas de arqueologia, epigrafia e toponímia – IV”, *Revista Portuguesa de Arqueologia* 9/1, 131-147.
- (2008): *Coimbra: a montagem do cenário urbano*, Coimbra.
- (2012): “Notas de arqueologia, epigrafia e toponímia - VI”, *Revista Portuguesa de Arqueologia* 15, 113-137.
- ALARCÃO, J. – ANDRÉ, P. – BARRELAS, P. – CARVALHO, P. – SANTOS, F. – SILVA, R. C. (2009): *O Forum de Aeminium: a busca do desenho original / The Forum of Aeminium: the Search for the Original Design*, Lisboa.
- ALARCÃO, J. – BARROCA, M. (coords.) (2012): *Dicionário de Arqueologia Portuguesa*, Porto.
- ALARCÃO, J. – CARVALHO, P. C. – MADEIRA, J. L. – OSÓRIO, M. (2013): “O templo de Orjais (Covilhã)”, *Conimbriga* 52, 67-128.
- ALARCÃO, J. – GORGES, J.-G. – MANTAS, V. – SALINAS DE FRÍAS, M. – SILLIÈRES, P. – TRANOY, A. (1990): “Propositions pour un nouveau tracé des limites anciennes de la Lusitanie romaine”, [em] *Les Villes de Lusitanie romaine: hiérarchies et territoires (Table ronde internationale du CNRS - Talence, 8-9 décembre 1988)*, Paris, 317-329.
- ALFÖLDY, G. (1969): *Fasti Hispanienses: Senatorische Reichsbeamte und Offiziere in den Spanischen Provinzen des römischen Reiches von Augustus bis Diokletian*, Weisbaden.
- ALMEIDA, S. (2005): *Idade do Ferro no planalto de Viseu: o caso do morro da Sé*, (dissertação de Mestrado, policopiada, FLUC), Coimbra.
- ALMEIDA, S. – NÓBREGA, J. R. – VILAÇA, R. – SILVA, R. C. (2014), “Cerâmica da II Idade do Ferro de Aeminium - R. Fernandes Tomás 72/74 (Coimbra, Portugal)”, *Conimbriga* 50, 33-57.
- ARIÑO GIL, E. (2005): “La Hispania Citerior occidental y la Lusitania septentrional entre Augusto y los Flavios: el *ager per extremitatem mensura comprehensus*”, [em] *L’Aquitaine et l’Hispanie septentrionale à l’époque julio-claudienne: organisation et exploitation des espaces provinciaux. Colloque Aquitania*, Bordeaux, 95-112.
- BELTRÁN LLORIS, F. 1996: “Un nuevo miliario y una nueva vía augústeos en Jatiel (Teruel)”, *Kalathos* 15, 67-78.
- CARVALHO, P. C.  
 (1998), *O forum de Aeminium*, Lisboa.  
 (2007a): *Cova da Beira: ocupação e exploração do território na época romana*, Fundação Coimbra.  
 (2007b): “Terlamonte I (Teixoso, Covilhã): uma quinta romana no interior norte da Lusitânia”, *Conimbriga* 46, 207-250.

- (2009): “O *forum* dos *Igaeditani* e os primeiros tempos da *civitas Igaeditanorum* (Idanha-a-Velha, Portugal)”, *Archivo Español de Arqueología* 82, 115-131.
- (2010a): “O interior norte da Lusitânia romana: resistências, mudanças e rupturas nos primeiros tempos do Império”, [em] I. Sastre – A. Beltrán (eds.), *El bronce de El Picón (Pino del Oro): procesos de cambio en el occidente de Hispania*, Valladolid, 79-91.
- (2010b): “A caminho do Douro na época romana: da capital da *civitas Igaeditanorum* aos territoria dos *Lancienses*, *Araui*, *Meidubrigenses* e *Cobelci*”, [em] N. Cubas Martín – D. Hidalgo Rodríguez – M. Salinas de Frías (eds.), *Arqueología, Patrimonio, Prehistoria e Historia Antigua de los pueblos ‘sin pasado’: ecos de la Lusitania en Arribes del Duero* (= *Aquilafuente* 171), Salamanca, 125-138.
- (2012): “Pela Beira Interior no século I d.C.: das capitais de *civitates* aos *vici*, entre o Pônsul e a Estrela”, [em] *Actas do V Congresso de Arqueologia do Interior Norte e Centro de Portugal*, Mêda-Foz Côa-Figueira de Castelo Rodrigo, 333-350.
- (2013): “Construções em terra da época augustana na capital da *civitas Igaeditanorum* (Idanha-a-Velha, Idanha-a-Nova, Portugal)”, *digital* 1, 138-146.
- (2014): “A estalagem romana da Raposeira”, [em] *A estalagem romana da Raposeira (Mangualde)*, Mangualde, 14-25.
- CARVALHO, P. C. – ENCARNAÇÃO, J. d’ (2006): “O monumento romano da Quinta da Caneca (Salgueiro, Fundão)”, *Eburobriga* 4, 91-98.
- CARVALHO, P. C. – MATIAS, D. – RAMOS, A. – RIBEIRO, C. – SANTOS, F. – SILVA, R. C. (2010): “Caminhando em redor do *forum* de *Aeminium* (Coimbra, Portugal)”, [em] T. Nogales Basarrate (ed.), *Ciudad y foro en Lusitania romana*, Mérida, 69-88.
- CARVALHO, P. C. – RIBEIRO, C. – SILVA, R. – ALMEIDA, S. (2002): “Povoamento rural romano ao longo da Ribeira da Meimoa – Fundão (1.ª campanha de prospecção intensiva)”, *Conimbriga* 41, 127-152.
- CIIAE = RAMÍREZ SÁDABA 2003.
- CIL II = HÜBNER 1869 e 1892.
- COIXÃO, A. S. – SILVINO, T. (2010): “Le monde agricole romain du nord du Portugal: un grand propriétaire lusitanien à Coriscada”, *L’Archéologue* 106, 22-27.
- CORREIA, V.
- (2010): “O *forum* de *Conimbriga* e a evolução do centro urbano”, [em] T. Nogales Basarrate (ed.), *Ciudad y foro en Lusitania romana*, Mérida, 89-106.
- (2013): *A arquitectura doméstica de Conimbriga e as estruturas económicas e sociais da cidade romana*, Coimbra.
- CORTÉS BÁRCENA, C. (2013): *Epigrafía en los confines de las ciudades romanas: los Termini Publici en Hispania, Mauretania y Numidia*, Roma.
- CURADO, F. P.
- (1979): “Epigrafia das Beiras”, *Conimbriga* 18, 139-148.
- (1988-94): “A propósito de *Conimbriga* e *Coniumbriga*”, [em] *Actas do I Congresso Internacional sobre o rio Douro* (= *Gaya* 6), 213-234.
- (2004): “A Martim Calvo e aos povoadores do Fundão”, *Eburobriga* 2, 77-115.
- (2006): “Reflexões em torno do *terminus Augustalis* (dito) de Peroviseu”, *Eburobriga* 4, 99-116.
- (2008) : “Epigrafia das Beiras (Notas e correcções-2)”, *Eburobriga* 5, 121-148.



- (2013): “Notas sobre dois marcos miliários prismáticos, de Augusto (23 a.C.), da região da Guarda”. *Sabucale* 5, 59-74.
- DAP = ALARCÃO – BARROCA 2012.
- DEGRASSI, A. (1952) *I fasti consolari dell'impero romano dal 30 avanti Cristo al 613 dopo Cristo*, Roma.
- ELLIOTT, Th. (2004): *Epigraphic Evidence for Boundary Disputes in the Roman Empire* (PhD dissertation, University of North Carolina), Chapel Hill.
- ENCARNAÇÃO, J. D' (2007): “O culto imperial na epigrafia da Lusitânia ocidental: novidades e reflexões”, [em] T. Nogales Basarrate – J. González (eds.), *Culto Imperial: Política y Poder (Actas do congresso realizado no Museo Nacional de Arte Romano, Mérida, 18-19.05.2006)*, Roma, 350-367.
- ÉTIENNE, R. (1992): “L'horloge de la civitas Igaeditanorum et la creation de la province de Lusitanie”, *Revue des Études Anciennes* 94/3-4, 355-362.
- FERNANDES, L. S. (1998): Os *Vagelli* de *Aeminium*. *Máthesis* 7, 261-290.
- FERNANDES, L. – FERREIRA, M. C. – OSÓRIO, M. – PERESTRELO, M. (2006): “*Vicus e Castellum* na *provincia Lusitania*: notas epigráficas e arqueológicas”, *Conimbriga* 45, 165-198.
- FERNANDES, L. S. – CARVALHO, P. S. – FIGUERA, N. (2008): “Uma nova ara votiva de Viseu (Beira Alta, Portugal)”, *Sylloge Epigraphica Barcinonensis* 6, 185-189.
- FRADE, H. (2002): *Centum Celas: uma villa romana na Cova da Beira* (dissertação de Mestrado, policopiada, FLUC), Coimbra.
- GARCIA, J. M. (1991): *Religiões antigas de Portugal: aditamentos e observações às Religiões da Lusitânia de J. Leite de Vasconcelos: fontes epigráficas*, Lisboa.
- GÓMEZ-PANTOJA, J. (2011): “Un nuevo terminus Augustalis en Lusitania”, [em] A. Sartori – A. Valvo (coord.), *Identità e Autonomie nel mondo romano occidentale. Iberia-Italia Italia-Iberia: III Covegno Internazionale di Epigrafia e Storia Antica, Gargnano, 12-15 maggio 2010*, Faenza, 291-317.
- GUERRA, A.  
 (1998): *Nomes pré-romanos de povos e lugares do Ocidente peninsular* (tese de Doutoramento policopiada, FLUL), Lisboa.  
 (2007): “Sobre o território e a sede dos *Lancienses (Oppidani e Transcudani)* e outras questões conexas”, *Conimbriga* 46, 161-206.
- GUERRA, A. – SCHATTNER, Th. (2010): “El foro y el templo de *Lancia Oppidana*: nueva interpretación de Centum Celas (Belmonte)” [em] T. Nogales Basarrate (ed.), *Ciudad y foro en Lusitania romana*, Mérida, 333-342.
- HEp = *Hispania Epigraphica*, Madrid.
- HÜBNER, E.  
 (1869): *Inscriptiones Hispaniae Latinae* (= *Corpus Inscriptionum Latinarum*; 2), Berolini.  
 (1892): *Inscriptiones Hispaniae Latinae: Supplementum* (= *Corpus Inscriptionum Latinarum*; 2), Berolini.
- LEMOS, F. S. (1993): *O povoamento romano de Trás-os-Montes Oriental* (tese de doutoramento policopiada, UM), Braga.
- LEMOS, F. S. – CRUZ, G. – FONTE, J. (2012): “A diversidade espacial da *Cultura Castreja* e os limites do *conventus* de *Bracara Augusta*”, *Al-Madan* (2.<sup>a</sup> série) 17, 128-136.

- LE ROUX, P. (1994): “Cités et territoires en Hispanie: l'épigraphie des limites”, *Mélanges de la Casa de Velázquez* 30/1, 37-51.
- LOPES, L. S. (1995): “Talábriga: situação e limites aproximados”, *Portugalia* (nova série) 16, 331-343.
- LÓPEZ CUEVILLAS, F. (1933): “A área xeográfica da cultura norte dos castros”, [em] *Homenagem a Martins Sarmiento*, Guimarães, 99-107.
- LUCAS, M. M. (1989): “A gens Cadia em Aeminium”, *Conimbriga* 28, 169-203.
- MANTAS, V. G.  
 (1988), “*Orarium donavit Igaiditanis*: epigrafia e funções urbanas numa capital regional lusitana”, [em] *Actas del I Congreso Peninsular de Historia Antigua*, II, Santiago de Compostela, 415-439.  
 (1996): *A rede viária romana da faixa atlântica entre Lisboa e Braga* (Tese de Doutoramento policopiada, FLUC), Coimbra.  
 (2002): “*C. Cantius Modestinus* e seus templos”, [em] *Religiões da Lusitânia: loquuntur Saxa*, Lisboa, 231-234.  
 (2006): “Cidadania e estatuto urbano na *civitas Igaeditanorum* (Idanha-a-Velha)”, *Biblos* (2.ª série) 4, 49-92.  
 (2012): *As vias romanas da Lusitânia*, Mérida, 2012.
- MATTINGLY, D. (1997) (ed.): *Dialogues in Roman Imperialism: Power, Discourse and Discrepant Experience in the Roman Empire* (= *Journal of Roman Archaeology, Supplementary Series Number 23*), Portsmouth (Rhode Island).
- NAVARRO CABALLERO, M. – ORIA SEGURA, M. – RAMÍREZ SÁDABA, J. L. (2003): “La onomástica greco-latina”, [em] Grupo Mérida, *Atlas antroponímico de la Lusitania romana*, Mérida-Bordeaux, 407-412.
- OSÓRIO, M. (2009): “A Idade do Ferro no Alto Côa: os dados e as problemáticas” [em] P. J. Sanabria Marcos (ed.), *Lusitanos y vettones: los pueblos prerromanos en la actual demarcación Beira Baixa-Alentejo-Cáceres*, Cáceres, 95-115.
- OSÓRIO, M. – SILVA, R. C. – NEVES, D. – PERNADAS, P. (2008): “O casal romano do Relengo (Barragem do Sabugal): elementos para o estudo do povoamento romano e tardo-romano no Vale do Côa”, [em] *Actas do Fórum Valorização e Promoção do Património Regional* 3, Porto, 98-115.
- PEREIRA, V. (2012): *O sítio romano da Póvoa de Mileu (Guarda): povoamento, estruturas e materiais arqueológicos de uma pequena civitas localizada nos confins ocidentais do Império Romano* (tese de Doutoramento policopiada, FLUC), Coimbra.
- QUEIROGA, F. R. (1992): *War and castros: New approaches to the northwestern Portuguese Iron Age* (thesis for the degree of Doctor), Oxford.
- RAMÍREZ SÁDABA, J. L. (2003): *Catálogo de las inscripciones imperiales de Augusta Emerita* (= Cuadernos Emeritenses 21), Mérida.
- RAP = Garcia 1997.
- REDENTOR, A.  
 (2008): “Panorama da teonímia pré-romana em Trás-os-Montes Oriental”, [em] J. d'Encarnação (coord.), *Divindades indígenas em análise: actas do VII Workshop FERCAN*, Coimbra-Porto, 105-124.

- (2011): *A cultura epigráfica no conuentus Bracaraugustanus (pars occidentalis): percursos pela sociedade brácara da época romana* (tese de Doutoramento policopiada, FLUC), Coimbra.
- REIS, M. P. – SANTOS, F. (2006): “A villa romana do Prado Galego: breves notas sobre a campanha de 2006”, [em] *III Congresso de Arqueologia de Trás-os-Montes, Alto Douro e Beira Interior – Actas 3*, Pinhel, 81-84.
- RODÀ DE LLANZA, I.  
 (1999): “El papel de Agripa en la trama urbana de la Hispania Augustea”, [em] A. Rodríguez Colmenero (coord.), *Los orígenes de la ciudad en el noroeste hispánico: actas del Congreso Internacional, Lugo 15-18 de mayo de 1996*, Lugo, 275-294.  
 (2004): “La figura de Agripa en Hispania”, [em] C. Pérez González – E. Illarregui Gómez (coord.), *Arqueología militar romana en Europa = Roman military archaeology in Europe: actas*, Valladolid, 319-332.
- RODRIGUES, A. V. (1980): “Ronda do Distrito: registos de Arqueologia”, *Altitude* (2ª série) 1, 99-100.
- RUIZ DEL ÁRBOL, M. (2001): *Organización y explotación del territorio en el noreste de Lusitania en época Alto-imperial* (Tesis Doctoral policopiada, UCM), Madrid.
- SÁ, A. (2008): *Civitas Igaeditanorum: os deuses e os homens*, Idanha-a-Nova.
- SALINAS DE FRÍAS, M. – PALAO VICENTE, J. J. (2012): “Nuevo miliário de Augusto procedente de Fuenteguinaldo (Salamanca)”, *Archivo Español de Arqueología* 85, 273-279.
- SÁNCHEZ-PALENCIA, F.-J. (ed.) (2000): *Las Médulas (León): un paisaje cultural en la Asturia Augustana*, León.
- SÁNCHEZ-PALENCIA, F.-J. – PÉREZ GARCÍA, L. C. (2005): “Minería romana de oro en las cuencas de los ríos Erges / Erjas y Bazágueda (Lusitania): la zona minera de Penamacor-Meimoa”, [em] *Actas das 2ªs Jornadas de Património da Beira Interior: Lusitanos e Romanos no Nordeste da Lusitânia*, Guarda, 267-307.
- SANTOS, F. – CARVALHO, P. C. (2008): “As estruturas funerárias monumentais da Quinta da Fórnea II (Belmonte): uma primeira abordagem”, *Conimbriga* 47, 137-153.
- SILVA, A. C. F.  
 (1983): “As *tesserae hospitales* do Castro da Senhora da Saúde ou Monte Murado (Pedroso, V. N. Gaia): contributo para o estudo das instituições e povoamento da Hispânia Antiga”, *Gaya* 1, 9-26.  
 (2007): *A cultura castreja no Noroeste de Portugal*, Paços de Ferreira.
- SILVA, F. P. (2010): *Estação arqueológica do Cabeço do Vouga – sítio da Mina: guia da estação e do visitante*, Águeda.
- SILVA, R. C.  
 (2005): *Génese e transformação da estrutura do povoamento do I milénio a. C. na Beira Interior* (dissertação de Mestrado policopiada, FLUC), Coimbra.  
 (2014): “O quarteirão urbano a poente do *forum* de *Aeminium* (Coimbra, Portugal): a sua configuração ao longo do séc. I d.C.”, *Conimbriga* 50, 79-99.
- SILVA, R. M. (2014): *Bobadela em época romana: cidade e território periurbano*, (dissertação de mestrado, policopiada, FLUC), Coimbra.
- TARPIN, M. (2002): *Vici et pagi dans l'Occident romain*, Paris-Rome.

TRANOY, A. (1981): *La Galice romaine: recherches sur le Nord-Ouest de la Péninsule Ibérique dans l'Antiquité*, Paris.

VAZ, J. I.

(1985): “Inscrição romana de Argomil (Pinhel)”, *Beira Alta* 44/4, 635-639.

(1997): *A civitas de Viseu, espaço e sociedade*, Coimbra.

(2007): *Lamego na época romana, capital dos Coilarnos*, Lamego.

VAZ, J. I. – CARVALHO, P. S. (2009): “Viseu: a construção de um espaço urbano, do castro proto-histórico à cidade romana”, [em] *Viseu: cidade de Afonso Henriques*, Viseu, 31-46.

VILAÇA, R. – MONTERO RUIZ, I. – RIBEIRO, C. A. – SILVA, R. C. – ALMEIDA, S. O. (2002): “A Tapada das Argolas (Capinha, Fundão): novos contributos para a sua caracterização”, *Estudos Pré-Históricos* 10-11, 175-197.